



# D-DAY NORMANDIE

---

## TERRE DE LIBERTÉ

[www.normandie-dday.com](http://www.normandie-dday.com)



### **Guide du visiteur 2016** des Plages du Débarquement et de la Bataille de Normandie



liberté

CANDIDATURE  
DES PLAGES DU DÉBARQUEMENT  
DE NORMANDIE  
AU PATRIMOINE MONDIAL DE L' UNESCO

j'inscris  
ton nom



© Michel Debayle

Le 6 juin 1944, 160 000 hommes de 17 nationalités ont participé au Débarquement sur les Plages de Normandie - UTAH, OMAHA, GOLD, JUNO et SWORD - devenues emblématiques de l'Union des Nations pour la Liberté et la Paix

Soutenez la candidature  
des plages du Débarquement  
de Normandie  
au patrimoine mondial de l'UNESCO  
sur le site

[www.liberte-normandie.com](http://www.liberte-normandie.com)



RÉGION NORMANDIE

Plus d'infos page 74



1944 - 100 ans de la Libération de la Normandie



D-DAY  
**NORMANDIE**  
TERRE DE LIBERTÉ

# Destination D-DAY

---

**En 1944, le 6 juin et pendant le long été qui suivit, des hommes venus du monde entier sont venus se battre en Normandie pour abattre le nazisme et rétablir la Liberté.**

La Normandie garde à jamais les traces de cette histoire et, chaque année, se souvient et rend hommage aux vétérans américains, britanniques, canadiens, belges, danois, néerlandais, norvégiens, polonais, australiens, français, et à leurs frères d'arme, à ces héros qui ont, nombreux, perdu la vie ici durant tout l'été 1944, et reposent dans les cimetières que l'on découvre à travers toute la région. Les Normands, on l'ignore souvent, payèrent aussi un très lourd tribut dans ces terribles combats.

Cette édition 2016, qui se présente comme un guide pratique pour vous aider à préparer votre itinéraire, vous invite à découvrir ou redécouvrir les hauts lieux de mémoire, cimetières, sites et musées, de la destination D-Day, des hauts lieux porteurs aujourd'hui de valeurs fondamentales, la Réconciliation, la Paix, la Liberté.

Ces hauts lieux font, en permanence, l'objet d'aménagements importants pour que votre séjour soit, à chaque fois, un moment d'émotion exceptionnel, à vivre aussi avec ses enfants et petits-enfants.

**Bienvenue en Normandie !**



Le Comité Régional de Tourisme  
de Normandie

# Sommaire



## Pages destination

4

<b>PARCOURIR</b> L'histoire à livre ouvert	4
<b>PARTAGER</b> Des émotions universelles	6
<b>CROISER</b> Des destins extraordinaires	8
<b>COMPRENDRE</b> Comment l'impossible est devenu réalité	10
<b>EXPLORER</b> Une variété de sites et de territoires	12

## Pages guide

14

<b>LES ALLIÉS PRÉPARENT LE JOUR-J</b> après le désastre de Dieppe	14
<b>UTAH BEACH</b> Sainte-Mère-Église	18
<b>OMAHA BEACH</b> La Pointe du Hoc	26
<b>GOLD BEACH</b> Arranches	34
<b>JUNO BEACH</b> Courseulles-sur-Mer	40
<b>SWORD BEACH</b> Pegasus Bridge	42
<b>BAYEUX</b> Première ville libérée de France continentale	48
<b>CHERBOURG</b> Le port de Cherbourg, objectif stratégique	50
<b>DE SAINT-LÔ</b> Capitale des ruines, à Avranches	52
<b>CAEN</b> Six semaines de combats	56
<b>LA POCHE DE FALAISE</b> Chambois	60
<b>LA NORMANDIE PORTERA LONGTEMPS</b> les traces de la guerre	64

## 68

## Pages pratiques

## EXCURSIONS

Visites guidées 68

## D-DAY FESTIVAL NORMANDY

Des animations et manifestations 70

## INFORMATIONS COMPLÉMENTAIRES

Randonnées de la Paix, la route de la Libération 74

## INFORMATIONS PRATIQUES

Les Offices de tourisme 78

## CARTE

Les musées, sites naturels et cimetières militaires 81

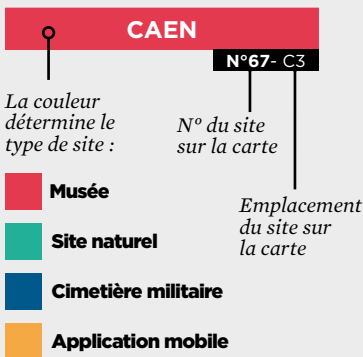
## INDEX

Les communes et cimetières militaires Rabat



## Utilisation du guide

## Repérer les sites



## Pictogrammes

- Parking
  - Parking Car
  - Accès handicapés
  - Visites accessibles aux malentendants
  - Toilettes
  - Boutique
  - Aire de pique-nique
  - Snack
  - Animaux autorisés
  - Animaux interdits
  - Pique-nique interdit
- Application mobile

## Labels



« **Qualité Tourisme, une marque nationale de confiance.** »  
Label d'Etat attribué aux professionnels du tourisme pour la qualité de leur accueil et des prestations.



**Normandie Qualité Tourisme**  
Label territorial reconnu par l'Etat dans son plan Qualité Tourisme



**Tourisme et Handicap**  
La marque apporte la garantie d'un accueil efficace et adapté aux besoins indispensables des personnes handicapées.





# Parcourir l'histoire à livre ouvert



**En Normandie,  
l'histoire respire  
au quotidien.**



Avec ses musées, ses sites historiques et ses équipements culturels et pédagogiques, la Normandie se dévoile comme un livre d'histoire à ciel ouvert, pour comprendre non seulement les stratégies militaires alliées et allemandes en 1944-1945, mais aussi les clés de la construction européenne.

---





# Partager des émotions universelles



**Des lieux où  
vit le souvenir.**





Recueillement, espoir, émerveillement,  
fraternité, reconnaissance, réconciliation...  
En Normandie, les cimetières militaires et les  
sites tels que la Pointe du Hoc sont imprégnés  
d'une palette d'émotions vivantes à partager sur  
place, non seulement à travers les témoignages  
des vétérans, mais aussi avec les habitants –  
pendant les célébrations du 6 Juin, par exemple.

---



# Croiser des destins extraordinaires



**Ils se sont dépassés  
pour la Liberté.**



Ils étaient Canadiens, Américains,  
Britanniques, Polonais, Français...  
La plupart n'avaient pas vingt ans,  
mais ils ont choisi de traverser  
les océans et les continents pour venir  
défendre en Normandie les valeurs  
universelles de Paix et de Liberté.  
Découvrez le courage, l'héroïsme  
et le sacrifice de ces jeunes gens sans  
qui rien n'aurait été possible.

---





# Comprendre comment l'impossible est devenu réalité



**Le génie des hommes  
au service de la Paix.**





Théâtre d'une bataille qui a mobilisé une quinzaine de pays, la Normandie est aussi le lieu où l'impossible est devenu réalité. Du Débarquement du 6 juin 1944 à la Libération, en passant par la création et la mise en place du port artificiel d'Arromanches, découvrez l'incroyable ampleur d'une infrastructure sans précédent, fruit de l'invention et de la technicité des ingénieurs alliés.

---





# Explorer une diversité de sites et de territoires



**Une diversité  
de parcours  
à découvrir**



Du littoral au bocage et de la plaine aux falaises, du Raid de Dieppe aux Plages du Débarquement et à la Poche de Falaise-Chambois, la Normandie offre une si grande diversité de parcours que chacun trouvera l'offre adaptée à son âge, ses attentes et ses centres d'intérêt. Qu'on y vienne en train, en voiture ou à vélo, en famille ou entre amis, il n'y a qu'une façon de découvrir l'espace historique : au gré de ses envies.

---





Dieppe

Raid de  
Dieppe  
le 19 août 1942

# Les Alliés préparent le jour J après le désastre de Dieppe

Le raid de Dieppe le 19 août 1942, a occasionné de lourdes pertes pour les troupes, mais apporté aux services de renseignements des Alliés, de nombreuses informations. « Jubilee », c'est ainsi que se nomme le raid de Dieppe, est la première reconnaissance en force des troupes alliées et plus particulièrement canadiennes, destinées à tester les défenses allemandes sur les côtes françaises. C'est une véritable hécatombe humaine, l'échec de cette opération sera d'ailleurs réutilisé par la propagande nazie pour montrer l'invincibilité du Mur de l'Atlantique.

L'idée d'un débarquement sur les côtes françaises est ancienne. « Nous reviendrons » sont les propos de Winston Churchill en juin 1940, quand ses troupes s'échappent de Dunkerque et regagnent l'Angleterre. L'Allemagne étant l'ennemi à abattre en priorité, l'industrie se reconvertit dans la production de matériel de guerre: péniches, canons, avions, etc. On construit Outre-Atlantique et on entrepose dans différents camps dans le sud de l'Angleterre.

Des photographies des côtes normandes sont prises presque quotidiennement par les avions ou les sous-marins. De nombreuses informations sont également transmises par les résistants au péril de leur vie (renseignements sur les défenses allemandes et/ou le mouvement des troupes).

Alors que les Américains et Britanniques construisent sans relâche les péniches d'assaut, les blocs des ports artificiels, etc, l'aviation quant à elle, commence, dès le printemps 1944, un bombardement systématique des infrastructures routières et ferroviaires du nord-ouest de la France.

La date fatidique est fixée à début juin, le 5, éventuellement le 6 ou le 7, ces jours de début juin réunissant les différentes conditions, à savoir un assaut à l'aube et à mi-marée montante faisant suite à une nuit de pleine lune pour les parachutistes. Le nom de code de cette grande opération de débarquement est également trouvé, ce sera l'opération Overlord.





ARDOUVAL

N°01 - E2

## Le Val Ygot

En forêt d'Eawy au Val-Ygot, la base de lancement de V1 construite en 1943 sur trois hectares comporte 13 bâtiments (abris, ateliers et rampe de lancement). Ce lieu de mémoire de la Seconde Guerre mondiale est ouvert toute l'année et entièrement libre d'accès.

Des panneaux explicatifs offrent les repères essentiels aux visiteurs. Des visites guidées sont également proposées sur demande.

### HORAIRES

Ouvert toute l'année.

### VISITES ET TARIFS

Libre d'accès.

Visites guidées gratuites à partir du 1<sup>er</sup> dimanche d'avril à septembre ; groupes tous les jours sur rendez-vous à raison de 3€ par personne. Durée 1h30.



### CONTACTS

Association ASSVYA  
6, rue des Bouleaux  
76680 ARDOUVAL  
+33 (0) 2 35 93 15 04  
valygot@gmail.com

## BÉNERVILLE-SUR-MER

N°02 - C3

## Batteries du Mont Canisy

À 110 m d'altitude, le Mont Canisy domine la baie de Seine et le port du Havre. Une position stratégique qui lui valut d'abriter d'abord une batterie d'artillerie de la Marine Française en 1940, puis cette batterie allemande composée de six canons français de 155 mm en encave-ment. Deux cuirassés britanniques, le « Warspite » et le « Ramillies », mais aussi l'aviation alliée, eurent pour mission de neutraliser les batteries côtières de la Côte Fleurie, dont celle du Mont Canisy. Les Allemands la quittèrent sans combat dans la nuit du 21 au 22 août 1944.

Un important réseau de galeries souterraines (250 m de long, 15 m sous terre) est présenté par l'équipe des bénévoles qui organisent les visites guidées.

### HORAIRES

Le site historique est accessible gratuitement toute l'année.

### VISITES ET TARIFS

Eclairage portatif individuel recommandé

Visites guidées gratuites d'avril à octobre à 14 h 30 (durée : 2 h) [FR/GB/NL]

> Visite des ouvrages de surface

et de la galerie souterraine

Avril : Lundi 18/Lundi 25

Mai : Samedi 7/Lundi 16

Juin : Lundi 6

Juillet : Lundi 4/Lundi 11/Lundi 18/Lundi 25

Août : Lundi 1<sup>er</sup>/Lundi 8/Lundi 15/Lundi 22/Lundi 29

Octobre : Lundi 24

Rendez-vous sur place au Belvédère,

ouverture des barrières à 14 h

> Participation aux Journées Européennes

du Patrimoine Samedi 17 septembre de 14h

30 à 17h 30

> Visites selon la programmation disponible dans les offices de tourisme et toute l'année sur réservation uniquement pour les groupes



### CONTACTS

Office de tourisme

32 bis avenue Michel d'Ornano

14910 BLONVILLE-SUR-MER

+33 (0) 2 31 87 91 14 - amcinfos@wanadoo.fr

www.mont-canisy.org

## DIEPPE

N°03 - E2

## Mémorial du 19 Août 1942

À l'aube du 19 août 1942, une armada alliée fait route vers Dieppe pour l'Opération Jubilee, un raid de grande envergure. Elle rassemble près de 6 000 hommes, en majorité canadiens, dont plus du quart laisseront leur vie. Depuis 2002, l'association Jubilee et la ville de Dieppe rendent hommage à ces hommes au sein du Mémorial du 19 août 1942, dont la visite d'une heure et demie comprend un film (archives INA) de 40 minutes et une collection de documents, photos, uniformes et armement. Pour compléter la découverte, les visiteurs peuvent également se procurer à la boutique du Mémorial une bande-dessinée consacrée au raid.

Le Mémorial est implanté dans l'ancien théâtre municipal de Dieppe, construit en 1826 par la ville de Dieppe pour la Duchesse de Berry.

### HORAIRES

> Ouvert de Pâques à mai et d'octobre à la Mi-novembre le samedi-dimanche et jours fériés de 14h à 18h.

> En haute saison il est ouvert de la début juin à la fin septembre, toutes les après midi de 14 à 18h30 - sauf le mardi -

> Fermé en hiver

### VISITES ET TARIFS

Visite d'1h30 environ comprenant un film vidéo ( archives INA) de 40 minutes et des vitrines avec documents, photos, uniformes et armement .

Adulte : 3€

Enfant (- de 15 ans) : gratuit



### CONTACTS

Mémorial du 19 Août 1942

Place Camille Saint-Saëns - 76200- Dieppe

Marcel diologent : +33 (0)6 65 67 90 40

marceldiologent@orange.fr

Daniel Jaspard : +33 (0)2 35 83 70 65

dafra.jas@orange.fr

www.dieppe-operationjubilee-19aout1942.fr



FÉCAMP

N°04 - D2

## › Blockhaus du Cap Fagnet

Construits sur ordre de l'armée allemande, les blockhaus du Cap Fagnet témoignent du Mur de l'Atlantique érigé à partir de 1942. Grâce à un diaporama, le visiteur découvre l'ampleur du système de protection installé sur les côtes fécampaises. La visite de deux de ces ouvrages en béton armé permet de mieux comprendre le rôle de cette importante station de détection.

**La seconde partie du circuit permet d'accéder à « l'hôpital militaire allemand » par un petit chemin de randonnée. À propos de cet endroit creusé dans la roche, on ne sait presque rien. Plusieurs témoins y ont vu lits et médicaments à la Libération, mais aucune archive n'atteste de sa fonction.**

### HORAIRES

De mai à septembre : selon programme  
En juillet et en août : tous les mercredis et samedis à 15h

### VISITES ET TARIFS

Adulte : 5€ ou 3€  
Enfant : gratuit  
**Gratuité pour les moins de 18 ans**



### CONTACTS

**Blockhaus du Cap Fagnet**  
**Maison du patrimoine**  
10 rue des Forts  
76400 Fécamp  
+33 (0)2 35 10 60 96  
patrimoine@ville-fecamp.fr  
www.ville-fecamp.fr

## FORGES-LES-EAUX

N°05 - E2

## › Musée de la Résistance et de la Déportation

À 40 km de Rouen, 50 km de Beauvais et 80 km d'Amiens, le musée de la Résistance et de la Déportation de Forges-les-Eaux propose, sur deux niveaux, une rétrospective des années sombres de la Seconde Guerre mondiale à travers nombre de documents, uniformes et objets divers : la France et son empire dans la guerre, les Alliés, les opérations militaires ; l'Allemagne et le nazisme, la collaboration ; la Déportation et la Résistance, de l'appel du 18 juin à la Libération.

**Aménagé dans un souci pédagogique constant, le musée est particulièrement adapté aux collégiens et lycéens.**

### HORAIRES

Ouvert tous les jours de 14h à 18 h  
( Pour les groupes, les visites peuvent s'effectuer le matin sur réservation. Nous contacter )

### VISITES ET TARIFS

> 5€ par personne pour les particuliers  
> 4€ par personne pour un groupe à partir de 10 visiteurs payants.  
> 2€ pour les groupes scolaires



### CONTACTS

**Musée de la Résistance et de la Déportation**  
Rue du Maréchal Leclerc  
76440 FORGES-LES-EAUX  
+33 (0)2 35 90 64 07  
( pour le téléphone nous contacter entre 14h et 18h )  
museedelaresistance@free.fr  
www.musee-resistance-deportation-forgesleseaux.fr



HONFLEUR

N°06 - D3

## › Le Blockhaus de la Gare

Près du Bassin Carnot, se trouve l'un des derniers vestiges honfleurais de la Seconde Guerre Mondiale. Depuis 2014, avec la volonté de la Mairie de Honfleur et de l'Association Honfleur 1939-1945, ce lieu est devenu un lieu de mémoire et de partage. Dans un blockhaus de 350 m<sup>2</sup>, vous trouverez plus de 50 tenues, des documents et photographies d'époque, un film de 45 minutes relatant les témoignages de la Libération, un hommage aux trois policiers FFI arrêtés dans ce blockhaus et fusillés le 24 août 1944.

### HORAIRES

Le Samedi et dimanche d'avril à octobre :  
14h30-18h30

### VISITES ET TARIFS

Membre bienfaiteur pour une visite à partir de 5€ / Visites privées sur demande



### CONTACTS

**Blockhaus de la Gare**  
Bassin Carnot  
14600 Honfleur  
+33 (0)7 83 25 76 12



## LE TRÉPORT

N°07 - E1

## Kahl Bürg

Au cœur des falaises de craie de la Côte d'Albâtre et à quelques kilomètres du site du débarquement de Dieppe, le Kahl-Bürg est situé à 60 mètres au-dessus de la mer, une vingtaine de mètres sous terre, et mesure 270 mètres de long. Parmi une trentaine de pièces, le visiteur est invité à découvrir trois postes d'observation, un poste de combat abritant toujours son canon de 75 mm, ainsi qu'un poste de commandement de l'armée allemande (245 et 348 ID).

**Le lieu est imprégné de la souffrance des captifs, en majorité des femmes ukrainiennes, qui le construisirent. Son architecture, tout en couloirs voûtés et briquetés, est unique au sein du Mur de l'Atlantique.**

## VISITES ET TARIFS

Les visites sont gratuites.

Le site, resté dans sa configuration d'origine, ne permet malheureusement pas l'accès aux personnes à mobilité réduite.

Durée de la visite : 1 heure

Prévoir des vêtements chauds et chaussures adaptées à la marche (température constante de 11°)



## CONTACTS

Le Kahl-Bürg

Rue du 08 mai 1945

76470 LE TRÉPORT

+33 (0)6 81 07 22 95

+33 (0)2 35 86 05 69 (Office de tourisme)

www.kahl-burg.fr

## MANNEVILLE-SUR-RISLE

N°08 - D3

## Musée de la Résistance et de la Déportation

Inauguré en 1979, le musée de la Résistance et de la Déportation présente le fruit des recherches de l'association qui porte son nom. Créée en 1972, celle-ci s'était fixé pour but de collecter documents et objets relatant cette période de l'histoire de France dans le département de l'Eure. Le musée met particulièrement en lumière l'activité du réseau de résistance le plus actif de Haute-Normandie, le Maquis Surcouf.

## HORAIRES

Ouvert les dimanches et jours fériés d'avril à septembre de 14 h à 18 h

## VISITES ET TARIFS

Entrée gratuite



## CONTACTS

Musée de la Résistance et de la Déportation

Mairie de Manneville-sur-Risle

+33 (0)2 32 56 94 86

mairie.manneville-sur-risle@wanadoo.fr

## CHAMPIGNY-LA-FUTELAYE

N°10 - E4

## Cimetière militaire allemand

Ce cimetière militaire allemand regroupe des tombes de soldats allemands décédés dans les déplacements de l'Eure, l'Orne, la Seine-Maritime, l'Eure-et-Loir, ainsi que dans l'ancien département de la Seine-et-Oise. 19 809 soldats allemands y reposent dans 17 carrés de pelouse de tailles différentes. Il fut inauguré le 12 septembre 1964.

## ST-JOUIN-BRUNEVAL

N°09 - D2

## Mémorial de Bruneval

Dans la nuit du 27 au 28 février 1942, l'opération Biting (« morsure »), également appelée « raid de Bruneval » est un succès : un commando britannique parvient à s'emparer des principaux éléments d'un radar allemand (dont la technologie est alors inconnue des Alliés), tout en faisant croire à sa destruction. Situé à l'emplacement des défenses allemandes qui verrouillaient l'accès à la plage, le Mémorial de Bruneval a été inauguré par Kenneth Holden, l'un des derniers vétérans du raid. Imaginé par l'association Bruneval 42, il a été conçu par l'architecte Bruno Saas et réalisé par la ville de Saint-Jouin-Bruneval.

## VISITES ET TARIFS

Le site est accessible gratuitement toute l'année



## CONTACTS

Mémorial de Bruneval

Chemin André Haraux

76280 SAINT-JOUIN-BRUNEVAL

Mairie de Saint-Jouin-Bruneval / +33(0)2 35 13 10 10

contact@bruneval42.com - www.bruneval42.com

## HAUTOT-SUR-MER

N°11 - E2

Dieppe Canadian War Cemetery  
Cimetière du Commonwealth

Dans ce cimetière entretenu par la Commonwealth War Graves Commission, sont inhumés les combattants alliés morts sur le territoire français sur les plages de Dieppe pendant la Seconde Guerre Mondiale. Une trentaine de soldats britanniques a été enterrée en 1940. Après le raid du 19 août 1942, les Allemands y enterrèrent les soldats canadiens et anglais. Le cimetière sera définitivement aménagé en 1949. On y dénombre 955 tombes de soldats (canadiens, britanniques, nouveaux-zélandais, australiens, polonais et un indien). L'ensemble des stèles disposées dans ce cimetière sont ordonnées en rangées symétriques, dos à dos.



 **Sainte-Mère-Église**

*Les parachutistes américains de la 82<sup>e</sup> et de la 101<sup>e</sup> Airborne doivent s'emparer de Sainte-Mère-Église et sécuriser la tête de pont de Utah Beach*

# Utah Beach

## *Sainte-Mère-Eglise*

**C**hronologiquement, on peut distinguer trois phases dans l'opération du 6 juin 1944 : les débarquements par air (qui touchent les plages de Utah à l'ouest et de Sword à l'est), les bombardements aériens et navals sur le Mur de l'Atlantique et le débarquement par la mer sur les cinq plages (Utah, Omaha, Gold, Juno et Sword) et la Pointe du Hoc.

C'est ainsi qu'aux premières heures du 6 juin, les premières troupes aéroportées ont déjà pris pied sur le sol normand : Britanniques à l'est, Américains à l'ouest.

Les parachutistes américains de la 82<sup>e</sup> et de la 101<sup>e</sup> Airborne doivent s'emparer de Sainte-Mère-Église et sécuriser la tête de pont de Utah

Beach. À 4 heures du matin, Sainte-Mère-Église est prise d'assaut.

Aux premières lueurs du jour, de l'embouchure de la Seine au Cotentin, la mer est totalement recouverte de navires. Des milliers de péniches transportant des hommes, des véhicules, du matériel, foncent en direction de la côte, en même temps que les avions alliés bombardent les abris fortifiés des côtes de la Manche et que la marine de guerre ouvre le feu. Les hommes se dirigent vers la côte pour accomplir la plus grande œuvre de leur vie. La plage de Utah est rapidement prise sans trop de pertes humaines. On peut très vite la nettoyer et ouvrir des brèches dans les défenses allemandes afin de permettre aux troupes et au matériel lourd d'avancer.



SAINTE-MARIE-DU-MONT

N°12 - B3



# Utah Beach Musée du Débarquement



Construit à l'endroit même où les troupes américaines ont débarqué le 6 juin 1944, le Musée du Débarquement raconte en 10 séquences les événements du Jour J, depuis sa préparation jusqu'à son aboutissement et son succès. Grâce à un parcours chronologique complet vous plongez dans l'Histoire du débarquement et découvrez une collection riche en objets, véhicules et matériels. Star du Musée, un authentique bombardier américain B-26 Marauder est exposé dans un hangar spécialement conçu pour lui. Le film, « La Plage de la Victoire » vous fait revivre l'épopée des soldats engagés dans cette bataille décisive, la plus grande opération amphibie de toute L'Histoire militaire. Avec les émouvants témoignages des vétérans, vous prendrez la mesure de leur sacrifice qui a rendu sa liberté à l'Europe.



## NOUVEAUTÉ 2016

> Arrivée du Tour de France le 2 juillet 2016  
> Fiche pédagogique « Un objet, une histoire » offerte aux enfants visitant en famille.

## HORAIRES

**Du 1<sup>er</sup> octobre au 30 mai**

10h00 – 18h00

**Du 1<sup>er</sup> juin au 30 septembre**

9h30 – 19h00

Fermeture des caisses une heure avant la fermeture du Musée

Fermeture annuelle du 1<sup>er</sup> au 25 décembre inclus et le 1<sup>er</sup> janvier.

## VISITES ET TARIFS

Adultes : 8€

Enfants 7-15 ans : 4€

Groupes adultes : 6€

Groupes scolaires : 3,50€

Gratuité : Enfants de moins de 7 ans, Accompagnateurs de Personnes Handicapées, Vétérans WWII, VIP, Professionnels du Tourisme, Habitants de Sainte Marie du Mont, Cartes de Presse.

Visite guidée en français et en anglais (environ une heure) : pour les horaires et la disponibilité des guides, merci de nous contacter.

Visite guidée complète du site (plage de Utah Beach et Musée) : 12€ sur réservation



## CONTACTS

**Musée du Débarquement Utah Beach**

50480 SAINTE-MARIE-DU-MONT

+33 (0)2 33 71 53 35

[musee@utah-beach.com](mailto:musee@utah-beach.com)

[www.utah-beach.com](http://www.utah-beach.com)

## SAINTE-MÈRE-ÉGLISE

N°13 - B3



# Airborne Museum



À travers une muséographie spectaculaire et réaliste, l'Airborne Museum vous fera vivre le Débarquement aux côtés des parachutistes américains des 82<sup>e</sup> et 101<sup>e</sup> Airborne. Découvrez une exceptionnelle collection d'objets historiques, un authentique planeur et un avion C-47 ayant participé aux opérations du Jour-J.

Dans le nouveau bâtiment «Opération Neptune» préparez-vous à vivre les parachutages du 6 juin 1944 ! Embarquez de nuit dans un véritable avion C-47 en Angleterre, puis atterrissez sur la place de Sainte-Mère-Eglise au milieu des combats et prenez part aux opérations qui suivirent !



#### Nouveautés 2016 :

- Application Airborne Reality : Votre visite personnalisée comme si vous y étiez ! (à partir d'avril 2016)
- Découvrez une exposition inédite à partir de juillet 2016 : « La bataille des Ardennes, Bastogne, hiver 1944 ».

#### HORAIRES

De mai à Août : 9h-19h  
 Avril et septembre : 9h30-18h30  
 Octobre à mars : 10h-18h  
 Fermé en décembre et janvier  
 sauf vacances scolaires

#### VISITES ET TARIFS

##### Individuels

Adulte : 8 €  
 Enfant (6 à 16 ans) : 5 €

##### Famille

(2 adultes et 2 enfants payants minimum)

Adulte : 7,50 €  
 Enfant (6 à 16 ans) : 4 €

##### Groupe adultes (15 pers. minimum)

Visite libre : 6 €  
 Visite guidée (à partir de 20 personnes, sur réservation) : 7,30 €

##### Groupe enfants (15 pers. minimum)

Visite libre : 4 €  
 Visite guidée (à partir de 20 personnes, sur réservation) : 5,30 €



#### CONTACTS

**Airborne Museum**  
 14 rue Eisenhower  
 50480 Sainte-Mère-Eglise  
 +33 (0)2 33 41 41 35  
 infos@airborne-museum.org  
 www.airborne-museum.org

SAINT-CÔME-DU-MONT

N°14 - B3



## Centre Historique des Parachutistes du Jour-J



**Saint-Côme-du-Mont / Carentan - le secteur le plus vital du débarquement de Normandie selon le général Eisenhower.**

Les parachutistes américains de la 101<sup>e</sup> Airborne sont les premiers à arriver en Normandie. Ils ont pour mission de s'emparer de Saint-Côme-du-Mont dont le contrôle est primordial pour assurer la jonction entre les plages de débarquement. Les paras allemands ont eux aussi compris l'enjeu stratégique et c'est de là qu'ils envisagent de repousser les Américains à la mer.

Sur plus de 2500 m<sup>2</sup>, au cœur du secteur américain du débarquement, ce patrimoine exclusif caractérise les deux musées du Centre Historique ; l'un, D-Day Experience, faisant découvrir le côté américain du débarquement et l'autre, Dead Man's Corner Museum, le côté allemand.

### Le Parcours Immersif De D-Day Experience

Vous vous demandez à quoi ressemblerait la traversée de la Manche en 1944 ? Le nouveau musée offre la possibilité de grimper dans la carlingue d'un véritable avion C-47 datant de 1943 pour une simulation de vol unique au monde. Utilisé par les parachutistes américains lors du D-Day, l'avion a déjà eu ses moments de gloire en tournant dans la série de Steven Spielberg et Tom Hanks, Band of Brothers. Nous vous promettons l'expérience d'un vol insolite et historique à bord d'un véritable avion C-47, le « Stoy Hora ». Sept minutes de vol et sept minutes d'intenses émotions avec un décollage d'Angleterre, un vol au-dessus de la manche où l'on peut apercevoir à travers les hublots l'armada de navires en route vers les plages normandes, dans les vrombissements des moteurs, les vibrations, les odeurs d'huile chaude et les fumées. Des effets spéciaux d'un très grand réalisme...



### HORAIRES

Ouvert tous les jours

Du 1<sup>er</sup> octobre au 31 mars : 10h-17h30

Du 1<sup>er</sup> avril au 30 septembre : 9h30-19h

Fermeture des caisses 1h avant la fermeture du musée - Fermeture annuelle les 24-25-31 décembre et le 1<sup>er</sup> janvier

### VISITES ET TARIFS

Adulte : 12€

Enfant (6-17 ans): 9€

Enfant : (- de 6 ans) gratuit

Tarif famille : (2 adultes + 3 enfants) : 40€

Groupe adultes (10 pers. minimum) : 10€/pers.

Groupe enfants (10 pers. minimum) : 8€/pers.

(Gratuité pour le conducteur et l'accompagnateur à partir de 20 personnes payantes)

Visite libre : 1h30 - Visite guidée gratuite sur réservation uniquement



### CONTACTS

**Centre Historique des Parachutistes du Jour-J**

2, village de l'amont

50 500 SAINT-CÔME-DU-MONT

+33 (0)2 33 23 61 95

communication.carentan.101@orange.fr

www.paratrooper-museum.org

## AZEVILLE

N°15 - B3

## Batterie d'Azeville

Pourvue d'un impressionnant complexe souterrain et d'un système défensif complet, la batterie d'Azeville est l'un des objectifs prioritaires des Alliés le 6 juin 1944. Elle tombe le 9 juin, au terme d'intenses combats. Le visiteur est invité à découvrir les camouflages des casemates en maisons normandes en ruines, ainsi qu'un incroyable réseau de souterrains.

Ponctuant le parcours de visite, la construction de la batterie, la vie de la garnison allemande et ses relations avec la population locale sont présentées dans une exposition (F/GB), dans un film avec de nombreux témoignages et un ouvrage en vente en boutique. Ces présentations sont basées sur des recherches historiques et des archives inédites.

### HORAIRES

- > Avril, mai, octobre et vacances scolaires (sauf Noël) : 14h-18h
- > Septembre : 11h-18h
- > Juin, juillet, août : 10h-19h
- > Groupes : Toute l'année sur réservation sauf du 15 décembre au 15 Janvier.

Fermé le 1<sup>er</sup> mai  
Dernière vente de billet 1h avant la fermeture du site.

### VISITES ET TARIFS

Adultes : 5€  
Etudiants, demandeurs d'emploi, handicapés, autres tarifs réduits : 4€  
Enfants (7 à 18 ans) : 2€  
Groupes adultes sur réservation (à partir de 20 personnes) : 3,60€/adulte  
Groupes scolaires sur réservation : à partir de 1,80€/enfant  
Tarif famille (2 adultes + 3 enfants) : 14€  
**Visite audioguidée du site (F/Enfants/GB/D/NL/I/E)**



### CONTACTS

Batterie d'Azeville, La rue, 50310 AZEVILLE  
+33 (0)2 33 40 63 05  
musee.azeville@manche.fr  
patrimoine.manche.fr

Patrimoine et musées de la Manche



CARENTAN

N°16 - B3

## Barge d'assaut américaine L.C.V.P (Higgins Boat)

Malgré leur construction à plus de 20 000 exemplaires, les barges d'assaut LCVP, utilisées par milliers lors du Débarquement en Normandie pour la plus grande opération amphibie de tous les temps, ont aujourd'hui pratiquement disparu. Le LCVP «PA30-4» est la seule embarcation de ce type en Europe présentée à flot ! Outre son exposition à quai organisée annuellement et sa participation à divers événements nautiques et manifestations commémoratives, le LCVP «PA30-4» est régulièrement sollicité pour des tournages et animations diverses.

### HORAIRES

À découvrir au port de Carentan, ponton D (saison estivale)



### CONTACTS

Barge d'assaut américaine L.C.V.P. (Landing Craft, Vehicle & Personnel) ou Higgins Boat  
50500 Carentan - port de plaisance - ponton D  
eliardh@challengelcvp.com  
www.challengelcvp.com



CARENTAN

N°17 - B3

## Circuit Historique 1944 Carentan

Le 6 juin 1944, un peu plus de 13 000 parachutistes américains ont été largués sur le secteur, un triangle comprenant Sainte-Mère-Eglise, Utah Beach, Carentan. Une des missions de la 101<sup>e</sup> Airborne était de s'emparer de Carentan pour établir la jonction entre les plages de débarquement d'Omaha Beach et d'Utah Beach pour ne former qu'un seul front.

Faites ce circuit à votre rythme, avec votre véhicule personnel, en toute liberté, et laissez-vous guider... A chaque point stratégique, un panneau vous informera sur l'histoire du lieu. Une visite ludique pour toute la famille. Téléchargez l'Application smartphones et tablettes «Kit'M» et pré-téléchargez le contenu du «Circuit Historique 1944 Carentan». Possibilité de louer une tablette tactile à l'Office de Tourisme avec réservation préalable.

### HORAIRES

- > Janvier, février, mars, octobre, novembre, décembre : du lundi au vendredi de 9h30 à 12h30 et de 14h à 18 h
  - > Avril, mai, juin, septembre : du lundi au samedi de 9h30 à 12h30 et de 14h à 18 h
  - > Juillet et août : du lundi au samedi de 9h à 18h30 - Le dimanche de 10h à 13h
- Fermeture annuelle** : 25 décembre et 1<sup>er</sup> janvier

### VISITES ET TARIFS

8€ /appareil (1 appareil pour 2-3 personnes).  
250€ de caution/appareil + pièce d'identité

### CONTACTS

Office de Tourisme de la Baie du Cotentin  
Bureau de Carentan  
24, place de la République  
50500 CARENTAN  
+33 (0)2 33 71 23 50  
ot.carentan@ccdbc.fr  
www.ot-baieducotentin.fr





CATZ

N°18 - B3

## > Normandy Tank Museum

Situé entre Utah et Omaha, le Normandy Tank Museum est implanté sur le site du terrain d'aviation A10 Airfield, construit du 15 juin au 18 juin 1944. Il présente au public une importante collection de chars utilisés pendant la Seconde Guerre mondiale, ainsi que des camions, Jeep, motos et avions de l'US Army, tous en état de marche. La possibilité d'effectuer un survol des plages du Débarquement dans un appareil de l'époque permet au visiteur de vivre une expérience unique (se renseigner auprès de l'accueil).

### HORAIRES

Avril à Octobre: 9h45- 18h45  
 Novembre à Mars: 10h-17h  
 Fermé en Janvier.

### VISITES ET TARIFS

Adulte: 9€  
 Enfant -12 ans: 6€  
 Groupes (20 pers.): et étudiants: 6,90€  
 Groupe scolaire: 4,50€  
 Gratuit pour les enfants de moins de 6 ans et les vétérans de la 2<sup>ème</sup> Guerre mondiale



### CONTACTS

**Normandy Tank Museum**  
 P.A. La Fourchette  
 Avenue du Cotentin  
 50500 CATZ  
 +33 (0)2 33 44 39 45  
 contact@normandy-tank-museum.fr  
 www.normandy-tank-museum.fr



ÉCAUSSEVILLE

N°19 - B2

## > Hangar à Dirigeables

Immense cathédrale de fer et de béton de 150 m de long et de 30 m de haut, le hangar à dirigeables d'Écausseville est l'unique survivant des douze centres de dirigeables construits par la Marine Nationale pendant la Première Guerre Mondiale, pour abriter des dirigeables chargés de combattre les sous-marins allemands. Entre 1940 et 1944, les Allemands s'y installent, avant de l'abandonner dans la nuit du 10 au 11 juin 1944. Les Américains l'utilisent alors jusqu'en 1947 comme centre de stockage et d'entretien pour plusieurs milliers de véhicules et de chars.

**NOUVEAUTÉ 2016 : La muséographie a été révisée complètement pour intégrer l'histoire des dirigeables sur les 3 guerres (14-18, 39-45 et guerre froide).**

### HORAIRES

> Avril - mai :  
 mercredi, samedi, dimanche, de 14h à 18h  
 > Juin : tous les jours de 14h à 18h  
 (fermeture le vendredi)  
 > Juillet - août : Tous les jours, de 10h à 18h  
 > Septembre : tous les jours de 14h à 18h .  
 (fermeture le vendredi)  
 Visites hors saison sur rendez-vous

### VISITES ET TARIFS

Adultes : 5 €  
 De 8 à 16 ans : 2 €  
 Gratuit pour les moins de 8 ans.



### CONTACTS

**Association des Amis du Hangar à Dirigeables d'Écausseville**  
 +33 (0)2 33 08 56 02  
 contact@aerobase.fr



ÎLE DE TATIHOU

N°20 - B2

## > Le fort de Tatihou

Dans l'enceinte du fort Vauban de l'île Tatihou, 30 ouvrages ont été construits par les Allemands durant la seconde guerre mondiale ! Les casemates, les emplacements pour canon de campagne, les tobrouks, les postes pour mitrailleuses, les tranchées, etc. constituent un condensé du Mur de l'Atlantique. Ces ouvrages défensifs s'inscrivent dans l'histoire multiséculaire de l'île Tatihou, superposant en un lieu 350 ans de fortifications littorales.

### HORAIRES

#### Haute saison

Week-end de Pâques 26, 27 et 28 mars puis du samedi 2 avril au dimanche 2 octobre  
 Horaires de la billetterie : de 9h à 17h30

#### Basse saison

Horaires de la billetterie : de 13h à 16h30  
 > Vacances d'hiver  
 Du samedi 13 février au dimanche 28 février  
 WE des 5/6 mars, 12/13 mars, 19/20 mars  
 WE des 8/9 octobre, 15/16 octobre  
 > Vacances d'automne  
 Du jeudi 20 octobre au mardi 1<sup>er</sup> novembre

### VISITES ET TARIFS

**Aller/retour bateau, accès en visite libre au musée maritime:**

Adulte : 9 € / Enfant (4 à 11 ans) : 3,70 €

#### Aller/retour bateau

Adulte € : 7 € / Enfant (4 à 11 ans) : 3,40 €



### CONTACTS

#### Billetterie Tatihou

quai Vauban, 50550 Saint-Vaast-la-Hougue  
 +33 (0)2 33 23 19 92 / Fax 02 33 23 90 70  
 tatihou.manche.fr



## NÉHOU

N°21 - B3

## Exposition Patton

Après avoir mené les troupes américaines lors de l'opération Torch au Maroc en 1942, le général George S. Patton commande la 7<sup>e</sup> armée en vue de l'invasion de la Sicile et devance les troupes britanniques en arrivant le premier à Messine. À l'issue du Débarquement, il prend la tête de la 3<sup>e</sup> armée, prend part à la Bataille de Normandie et mène une offensive éclair jusqu'en Lorraine. Il participe ensuite à la bataille des Ardennes et entre en Allemagne en 1945, où il succombera à un accident de la route. Cette exposition présente la vie de ce personnage haut en couleur, de sa naissance en 1885, à sa mort en 1945.

## HORAIRES

Période estivale

## VISITES ET TARIFS

Visites guidées sur demande



## CONTACTS

Exposition Patton

Mairie, 50390 NÉHOU  
+33 (0)6 67 08 64 31

## SAINT-MARCOUF-DE-L'ISLE

N°22 - B3

## Musée de la Batterie de Crisbecq

Visitez la plus grande batterie d'artillerie allemande d'où a été tiré le premier coup de canon à l'aube du 6 juin 1944. La Batterie de Crisbecq vous propose la visite de ses 21 blockhaus dont certains sont réaménagés intérieurement et son exposition de canons récemment arrivés.

Visite entre amis ou en famille pour plonger au cœur de l'histoire et mieux comprendre la vie des soldats pendant la Seconde Guerre Mondiale.

## HORAIRES

Avril-octobre-novembre :

tous les jours de 11h-18h

Mai-juin-septembre :

tous les jours de 10h-18h

Juillet-août : tous les jours de 10h-19h

Fermeture du 13 novembre au 31 mars inclus

## VISITES ET TARIFS

Visite libre uniquement (durée : 1 h environ)

Adultes : 7 €

Etudiants, militaires : 6 €

Enfants : 4 €

Groupes : 5 € (sur demande)

(enfants à partir de 13 ans et adultes)

Publics handicapés : 6 €

(ce site n'est pas accessible aux fauteuils roulants)

Groupe scolaire : de 6 à 12 ans 3,50 €

Gratuité : Vétérans 2<sup>nd</sup>e Guerre mondiale,

guides, enfants (- 6 ans)

Dernière visite 1h avant fermeture



## CONTACTS

Musée de la Batterie de Crisbecq

Route des Mairiors

50310 SAINT-MARCOUF-DE-L'ISLE

+33 (0)6 68 41 09 04

contact@batterie-marcouf.com

www.batterie-marcouf.com

## QUINÉVILLE

N°23 - B2

## Mémorial de la Liberté retrouvée

Situé au nord d'Utah Beach, le Mémorial de la Liberté retrouvée de Quinéville présente un parcours chronologique de la Seconde Guerre mondiale en Normandie sur plus de 1 000 m<sup>2</sup> d'espace muséographique moderne. La vie quotidienne des Français sous l'Occupation y fait l'objet d'une attention toute particulière. Des scènes vivantes et réalistes, grandeur nature, permettent de plonger dans cette période trouble. Le film « De Cherbourg à Utah Beach » est également proposé dans une salle de cinéma de 55 places.

Les visiteurs peuvent déambuler dans une rue de l'Occupation avec ses boutiques et maisons d'habitation et scruter la plage d'Utah Beach depuis un authentique blockhaus du Mur de l'Atlantique.

## HORAIRES

Du 1<sup>er</sup> avril au 30 septembre

Tous les jours de 10h à 19h

Du 9 au 11 novembre

Tous les jours de 10h à 19h

Vacances de la Toussaint

Tous les jours de 10h à 19h

Fermeture : janvier, février, mars et décembre

Ouverture sur réservation pour les groupes pendant les périodes de fermeture.

## VISITES ET TARIFS

Visite libre (durée : 1 h 30)

Adultes/Étudiants : 7 €

Tarif réduit : 6 €

Enfants (de 5 à 12 ans) : 5,50 €

Groupes à partir de 15 personnes :

Adultes : 6,50 €

Scolaires+ 10 ans : 6 € / Scolaires - 10 ans : 5 €

Gratuité : Vétérans 2<sup>nd</sup>e Guerre mondiale

Fermeture de la billetterie à 18h



## CONTACTS

Mémorial de la Liberté retrouvée

18 avenue de la Plage, BP 9, 50310 QUINÉVILLE

+33 (0)2 33 95 95 95

memorial.quineville@wanadoo.fr

www.memorial-quineville.com



## SAINTE-MÈRE-ÉGLISE

N°24 - B3

### > Ferme-musée du Cotentin

#### Une ferme normande sous l'Occupation

Dans cette ferme devenue musée, un parcours vous permet de découvrir, tablette tactile en main, comment la vie rurale et le travail agricole s'organisaient, malgré les restrictions et les réquisitions liées à l'Occupation.

Pour les groupes scolaires (à partir du CM2), une visite guidée thématique est possible.

#### HORAIRES

**Avril, mai, juin, septembre et vacances scolaires de Pâques et de la Toussaint :**

du dimanche au vendredi, 14h-18h

**Juillet et août :** tous les jours, 11h-19h

Groupes : toute l'année sur réservation sauf du 15 décembre au 15 janvier

Fermé le 1<sup>er</sup> mai

Dernière vente de billet 1h avant la fermeture du site

#### VISITES ET TARIFS

Adultes : 4,50 €

Enfants (7 à 18 ans) : 2 €

Tarif réduit : 3 €

Pass famille : 13 €

Groupes adultes : 2,70 € / personne

Groupes scolaires : 1,80 € / enfant

Location tablette tactile : 2 €



#### CONTACTS

**Ferme-musée du Cotentin**

Chemin de Beauvais

50480 Sainte-Mère-Eglise

+33 (0)2 33 95 40 20

[musee.sainte-mere@manche.fr](mailto:musee.sainte-mere@manche.fr)

[patrimoine.manche.fr](http://patrimoine.manche.fr)



Patrimoine et musées de la Manche

## SAINTE-MÈRE-ÉGLISE

N°25 - B3

### > Musée à ciel ouvert

Venez découvrir les lieux stratégiques du Débarquement grâce à un circuit guidé par GPS ou tablette tactile autour de Sainte Mère Eglise et Utah Beach-Sainte Marie du Mont. À bord de votre véhicule, parcourez les 50 km jalonnés de 11 points stratégiques : un commentaire avec images d'archives, vidéos et témoignages vous décrit les événements qui se sont déroulés sur ces sites parfois méconnus.

**Une visite ludique pour toute la famille. Appareil en location avec réservation préalable.**

**NOUVEAUTÉ 2016 :** Grâce à l'application « Ki' M » Musée à Ciel Ouvert, faites le circuit grâce à une tablette tactile louée à l'Office de Tourisme. Le contenu de l'application s'enrichit chaque année. Vidéos, images d'archives...

#### HORAIRES

> Janvier, février, mars, octobre, novembre, décembre : du lundi au vendredi 9h30-12h30 et 13h30-17h. Le samedi des vacances scolaires de février, Toussaint et Noël de 10h-13h et 14h-17h

> Avril, mai, juin, septembre : du lundi au samedi 9h-13h et 14h-18h. Dimanche et jours fériés 10h-13h

> Juillet et août : du lundi au samedi de 9h à 18h30. Dimanche et jours fériés 10h-16h

> Fermeture annuelle : 25 décembre et 1<sup>er</sup> janvier

#### VISITES ET TARIFS

Tarif individuel : 8 € / appareil (1 appareil pour 2-3 personnes). 250 € de caution/appareil + pièce d'identité



#### CONTACTS

**Office de Tourisme de la Baie du Cotentin**

Bureau de Sainte Mère Eglise

6, rue Eisenhower,

50480 SAINTE-MÈRE-ÉGLISE

+33 (0)2 33 21 00 33

[ot.sme@cbdc.fr](mailto:ot.sme@cbdc.fr)

[www.ot-baieducotentin.fr](http://www.ot-baieducotentin.fr)



## ORGLANDES

N°26 - B3

### > Cimetière militaire allemand

Situé au nord du village d'Orglandes, ce cimetière compte 10 152 sépultures. Le Volksbund, service d'entretien des sépultures militaires allemandes, commença les travaux architecturaux et paysagistes en 1958. Le cimetière fut inauguré le 20 septembre 1961.

L'une de ses stèles porte les noms de 22 soldats décédés le 25 octobre 1945. Ces démineurs allemands ont péri lors de l'explosion d'une charge de dynamite à Asnières-en-Bessin, près de Bayeux. Leurs ossements n'ayant pu être identifiés individuellement, ils ont été inhumés au bloc 27, dans la rangée 13, tombe 420/421.



# Omaha Beach

## *La Pointe du Hoc*

### La Pointe du Hoc

*Le 2<sup>e</sup> bataillon de Rangers est chargé d'escalader les 30 mètres de falaise, de prendre d'assaut la batterie allemande et de détruire les canons.*

Sur l'autre plage américaine, la situation est difficile. Les plages d'Omaha sont un véritable piège pour les troupes de la 1<sup>ère</sup> et de la 29<sup>e</sup> division. La première vague d'assaut a été sauvagement éliminée, la seconde découvre une plage jonchée de blessés, de cadavres, de matériels détruits. Enfin, puisant dans leurs dernières ressources, les soldats arrivent à grimper le talus escarpé qui surmonte la plage et faire sauter les barbelés. Vers midi, ils commencent à prendre les Allemands à revers et c'est ainsi que le combat passe à l'avantage des Alliés.

L'assaut sur Omaha a rencontré de nombreuses difficultés et a failli se terminer par un vrai désastre.

Au prix de nombreuses pertes, les Américains ont fini par remporter la partie et s'emparer des villages côtiers.

En même temps, un peu plus à l'ouest, le 2<sup>e</sup> bataillon de Rangers est chargé d'escalader les 30 mètres de falaise de la Pointe du Hoc, de prendre d'assaut la batterie allemande et de détruire les canons. En quelques minutes, les meilleurs grimpeurs ont atteint le haut de la falaise. Ils découvrent un véritable champ de ruines causés par les tirs d'obus et de bombes des navires alliés au large, mais plus de pièces d'artillerie de 155 mm qui avaient été retirées par les Allemands quelques temps plus tôt. Vers midi, la Pointe du Hoc est aux mains des Américains.



## COLLEVILLE-SUR-MER

N°27 - B3



# Overlord Museum Omaha



À deux pas de la Plage du débarquement américain d'Omaha Beach et face au rond-point d'accès du Cimetière américain de Colleville-sur-Mer, Overlord Museum retrace la période du Débarquement allié jusqu'à la libération de Paris. Il s'appuie pour cela sur une collection inédite, retrouvée en grande partie sur le sol normand et constituée pendant plus de 40 ans par un témoin de cette époque et acteur de la reconstruction de la Normandie. Des effets personnels des soldats aux plus gros blindés de l'époque, les 6 armées en présence en Normandie y sont présentées à travers des scènes reconstituées à l'échelle 1.



10 000 pièces uniques, 35 véhicules : les scènes des opérations majeures de la Bataille de Normandie sont reconstituées au plus près du réalisme. Bandes son et jeux de lumières complètent l'immersion pour plonger le visiteur dans l'Histoire. Voir, découvrir, revivre, comprendre, ressentir... Une expérience inoubliable chargée d'émotion.

## HORAIRES

Ouvert tous les jours

Du 13 au 28 février : 10h à 17h

Du 1<sup>er</sup> mars au 31 mai : 10h à 18h

Du 1<sup>er</sup> juin au 31 août : 9h30 à 19h

Du 1<sup>er</sup> septembre au 30 septembre : 9h30 à 18h

Du 1<sup>er</sup> octobre au 31 octobre : 10h à 18h

Du 1<sup>er</sup> novembre au 31 décembre : 10h à 17h

Fermetures annuelles le 24, 25 et 31

décembre, et du 31 décembre au 17 février

## VISITES ET TARIFS

Plein Tarif : 7,50 €

Tarif réduit : 5,50 €

( Sur présentation d'un justificatif :

enfants de 10 à 17 ans, étudiants, personnes handicapées, militaires )

## Tarif Groupe

> Adultes (20 pers) : 5 € par personne

(une gratuité accordée pour 20 payants)

> Scolaires secondaires : 4 € par élève

(un accompagnateur gratuit pour 10 élèves)

> Scolaires primaires : 3 € par élève

(un accompagnateur gratuit pour 10 élèves)

## Gratuité

Sur présentation d'un justificatif : enfants de moins de 10 ans (en individuel) journalistes, organismes de tourisme, guides-interprètes, employés des musées nationaux et régionaux, personnels des musées de l'Espace Historique, militaires en uniforme, chômeurs, anciens combattants.



## CONTACTS

**Overlord Museum Omaha**

Lotissement Omaha Center

14 710 COLLEVILLE-SUR-MER

+33 (0)2 31 22 00 55

contact@overlordmuseum.com

## CRICQUEVILLE-EN-BESSIN

N°28 - B3



# La Pointe du Hoc



La Pointe du Hoc constituait un point stratégique des fortifications allemandes sur la côte normande. La mission de s'en emparer fut confiée au 2<sup>e</sup> bataillon de Rangers. Sous les ordres du colonel J. E. Rudder, ces soldats réussirent l'incroyable exploit de parvenir au sommet en quelques minutes seulement, malgré la paroi très glissante, les cordes alourdies par l'eau de mer et le feu nourri des défenseurs. Dans un paysage lunaire, marqué de profonds cratères, le combat féroce qui s'engagea alors fut bien plus meurtrier que l'ascension elle-même. Et une surprise de taille attendait les Rangers : ils découvrirent que de gros madriers de bois avaient été installés dans les encuvements à la place des canons !

Aujourd'hui, le site présente les vestiges de la batterie d'artillerie allemande ainsi que les traces profondes des combats acharnés qui s'y sont déroulés les 6 et 7 juin 1944, coûtant la vie à 135 Rangers.



La Pointe du Hoc est l'un des rares sites offrant un témoignage direct de la violence du Débarquement en Normandie. Profondément meurtri par les combats, le lieu laisse imaginer les conditions extrêmes dans lesquelles les Rangers ont gravi la falaise sous les tirs des soldats allemands embusqués au sommet.

## HORAIRES

Accès libre toute l'année  
Accueil Visitor Center :  
du 16 septembre au 14 avril : 9h à 17h  
du 15 avril au 15 septembre : 9h à 18h  
fermeture : 1<sup>er</sup> janvier et 25 décembre

## VISITES ET TARIFS

Le site de la Pointe du Hoc est accessible gratuitement toute l'année.



## CONTACTS

**Pointe du Hoc**  
14450 CRICQUEVILLE-EN-BESSIN  
0033 (0)2 31 51 62 00  
normandy@abmc.gov  
www.abmc.gov



## COLLEVILLE-SUR-MER

N°29 - B3

## Big Red One Assault Museum

La 1<sup>ère</sup> division d'infanterie américaine de l'US Army est surnommée The Big Red One (« le gros 1 rouge »), en raison de son insigne, un « 1 » rouge de grande taille. Après l'opération Torch en Afrique du Nord, elle combattit l'Afrika Korps de Rommel, puis prit part au débarquement en Sicile. On la retrouve à Omaha Beach le 6 juin 1944, où elle subit de très lourdes pertes. À la fin de la guerre, en 1945, elle aura perdu plus de 21 000 hommes (blessés et prisonniers inclus), soit près de la moitié de son effectif.

### HORAIRES

Ouvert de mars à novembre

> Du 01/03/2016 au 31/05/2016 : 10h-12h / 14h-18h  
sauf le mardi

> Du 01/06/2016 au 31/08/2016 : 10h-19h

> Du 01/09/2016 au 30/11/2016 : 10h-12h / 14h-18h  
sauf le mardi

### VISITES ET TARIFS

Adultes : 5€

Enfants : 3,50€

Visites libres en permanence

Durée moyenne 45 minutes

Langues parlées : français/anglais



### CONTACTS

Big Red One Assault Museum

Le Bray

14710 COLLEVILLE-SUR-MER

+33 (0)2 31 21 53 81

bigredoneassaultmuseum@gmail.com

www.bigredonemuseum.com



## GÉFOSSÉ-FONTENAY

N°30 - B3

## Visite du Blockhaus de Géfosse- Fontenay

Chaque dimanche matin, à 10 h, le guide Luc Le Gleuher propose une visite commentée du blockhaus de Géfosse-Fontenay. Les visiteurs peuvent ainsi découvrir toute l'histoire de cette pièce du Mur de l'Atlantique restée en parfait état. Le prix de la visite est laissé à la discrétion des visiteurs.

### HORAIRES

Ce site sur le littoral est visitable tous les dimanches matin à 10h

### VISITES

Possibilité de visites sur rendez vous



### CONTACTS

Pour tous renseignements

+33 (0)6 74 72 25 15

Départ tous les dimanches matin  
au musée station 70 à Osmanville  
(à proximité de Géfosse)

## GRANDCAMP-MAISY

N°31 - B3

## Batterie de Maisy

Construit à partir de 1942, ce site faisait partie d'une zone militarisée de 44 hectares. Complètement oubliée pendant soixante ans, la batterie allemande redécouverte en 2006 couvrait les plages d'Utah et Omaha. Le 9 juin 1944, l'assaut final des 5<sup>e</sup> et 2<sup>e</sup> Rangers américains se trouva sous son feu nourri pendant cinq longues heures.

2,5 km de tranchées, tunnels et autres constructions souterraines, ainsi que les emplacements de 6 plate-formes d'artillerie de 155 mm sont désormais ouverts à la visite.

### HORAIRES

Ouvert tous les jours d'avril à septembre

> Du 01/04/2015 au 31/05/2016 : 10h-16h

> Du 01/06/2015 au 31/08/2016 : 10h-18h

> Jusqu'au 30/09/2016 : 10h-16h

### VISITES ET TARIFS

Adulte : 6€

Enfant 6-18 ans : 4€

Groupe adulte (+ de 10 personnes) : 5€

Groupe scolaire : 4€

Groupe de plus de 10 personnes : 5€



### CONTACTS

Batterie de Maisy

Route des Perruques

14450 GRANDCAMP-MAISY

+44 7411 932197

gary@maisybattery.com

www.maisybattery.com



SAINT-LAURENT-SUR-MER

N°32 - B3

## › Maison de la Libération

Ce lieu dédié aux combattants de la seconde Guerre Mondiale, est un hommage à la Résistance, à la 101<sup>e</sup> Airborne, aux Alliés et aux familles ayant vécu cette époque sombre du Débarquement sur Omaha Beach. En soirée, à la lueur des bougies et dans un cadre des années 40, venez découvrir le lieu, où témoignages et visuels évoqueront l'avant débarquement, le jour du 6 juin 1944 et l'après débarquement sur Omaha Beach.

### NOUVEAUTÉS 2016 :

> Du 05 au 11 juin 2016, exposition temporaire organisée en partenariat avec l'ONAC-VG du Calvados «1940, Combats et Résistance»

> Le 07 juin à 14 h 00 : rencontre intergénérationnelle entre les écoliers et les témoins du Jour J

> Du 04 au 11 juin 2016 : reconstitution d'un camp US.

### HORAIRES

Du 1<sup>er</sup> juin au 30 août : 17h-19h

### VISITES ET TARIFS

En journée de 17h à 19 H : entrée libre visite des extérieurs

Visite guidée le mercredi de 17h à 19h : sur rdv, extérieur et intérieur

Les veillées d'Omaha : visite privée sur rdv de 21h à 23h30

Ouvert toute l'année pour les veillées, sur rdv uniquement

Don à l'association les Fleurs de la Résistance à l'appréciation des visiteurs.



### CONTACTS

Maison de la Libération

27 rue du val  
14710 SAINT-LAURENT-SUR-MER  
Omaha Beach  
+33 (0)6 87 40 35 63  
sebastien.olard@wanadoo.fr  
www.maisondelaliberation.fr

SAINT-LAURENT-SUR-MER

N°33 - B3

## › Musée Mémorial d'Omaha Beach

Sur le site même d'Omaha Beach, d'une superficie de 1200 m<sup>2</sup> le musée présente une importante collection d'uniformes, d'objets personnels, d'armes et de véhicules, péniche de débarquement, barrière belge, canon long Tom de 155 mm, un char etc... De nombreuses scènes, une riche documentation photographique vous plongent au cœur de l'histoire du Débarquement. En fin de visite un film de 25' accompagné de témoignages de vétérans Américains, vous expliquent clairement le Débarquement sur Omaha et la Pointe du Hoc. Musée adapté aux enfants.

### HORAIRES

Ouvert tous les jours du 15 février au 15 novembre

Février : 10h-17h

Mars : 10h-18h

Avril/Mai : 9h30-18h30

Juin : 9h30-19h

Juillet/Août : 9h30-19h30

Septembre : 9h30-18h30

Octobre/Novembre : 9h30-18h

Dernière entrée 1 heure avant fermeture

### VISITES ET TARIFS

Adulte plein tarif : 6.70€

Etudiant : 5.40€ (16-25 ans)

Enfant : 3.90€ (7-15 ans)

Groupe adulte : 4.40€

Groupe étudiant : 3.70€

Groupe scolaire : 2.90€

Durée de la visite libre : 1 h



### CONTACTS

Musée Mémorial d'Omaha Beach

Avenue de la Libération

14710 SAINT-LAURENT-SUR-MER

+33 (0)2 31 21 97 44

musee-memorial-omaha@wanadoo.fr

www.musee-memorial-omaha.com





VIERVILLE-SUR-MER

N°34 - B3

## ➤ Musée D-Day Omaha

Le musée D-Day Omaha est avant tout l'œuvre d'un passionné, Michel Brissard. Après des années de recherches, il décide d'exposer sa collection pour en faire profiter le plus grand nombre et ainsi rendre hommage aux soldats disparus lors de la Bataille de Normandie. Situé dans un bâtiment d'époque (hôpital américain ayant servi pendant le Débarquement), le musée abrite une collection privée. Celle-ci est composée de pièces rares (une machine Enigma, barges du Débarquement, matériel allemand...) restées à l'état brut et qui témoignent de l'évolution technologique en temps de guerre.

### HORAIRES

**Ouvert tous les jours d'avril à septembre**

> Du 1<sup>er</sup> avril au 30 mai et du 1<sup>er</sup> septembre au 30 septembre : 10h30-18h

> Du 1<sup>er</sup> juin au 31 août : 10h-19h

### VISITES ET TARIFS

Adulte : 5,70€

Étudiant, lycéen : 4,70€

Enfant : (8 à 15 ans) : 3,50€

Groupe adultes : à partir de 8 personnes 4€/pers

Durée de la visite libre : 30/45 min



### CONTACTS

**Musée D-DAY Omaha**

Route de Grandcamp

14710 Vierville-sur-Mer

+33 (0)2 31 21 71 80

contact@museeddayomaha.fr

## LA CAMBE

N°35 - B3



# Cimetière militaire allemand de La Cambe

D'une superficie de 7,5 hectares, ce lieu est l'un des six cimetières militaires allemands de la Seconde Guerre mondiale en Normandie. L'usage de ce terrain appartenant à l'État français a été concédé à perpétuité par le gouvernement français à son homologue allemand. Ici reposent près de 21 222 soldats allemands ayant perdu la vie en Normandie. Une exposition permanente rappelle les souffrances qu'entraînent les guerres et tend à promouvoir la paix.

Une chapelle-mémorial se trouve également à l'entrée. Enfin, 1 120 érables *Acer globosum*, plantés dans le Jardin de la Paix en face du cimetière et en bordure de la route d'accès, sont autant de symboles de paix.

Les cimetières militaires allemands sont entretenus et gérés par le Volksbund Deutsche Kriegsgräberfürsorge e.V. (Service pour l'Entretien des Sépultures Militaires Allemandes), une association privée à but non lucratif de droit allemand dont le siège est situé à Kassel (Allemagne).

### HORAIRES

**Ouvert tous les jours**

> Hiver (31 octobre à fin mars):

de 8h30 à 17h

> Été (du 1<sup>er</sup> avril à fin octobre):

de 8h à 19h

> les samedis et dimanche ouverture à 9h, fermeture à 17h ou 19h selon la saison

### CONTACTS

**Cimetière militaire allemand**

14230 LA CAMBE

+33 (0)2 31 22 70 76

marie-annick.wieder@volksbund.de

www.volksbund.de

COLLEVILLE-SUR-MER

N°36 - B3



# Normandy American Cemetery et Visitor Center



Situé juste au-dessus de la plage d'Omaha Beach, à Colleville-sur-Mer, le Normandy American Cemetery fut inauguré en 1956. Il honore les soldats américains morts pendant la Bataille de Normandie, et compte parmi les 25 sites funéraires permanents des Etats-Unis en terre étrangère. Incontournable, il rassemble les pierres tombales parfaitement alignées de 9 387 soldats tombés au combat. Un Jardin des Disparus où demeurent gravés les noms de 1557 soldats, une chapelle, un mémorial, ainsi que le Visitor Center, inauguré le 6 juin 2007, complètent cet ensemble émouvant qui rend hommage aux valeurs de nos libérateurs. Le Visitor Center replace l'Opération Overlord dans son contexte historique et met en lumière la compétence, le courage et l'esprit de sacrifice des combattants de la Seconde Guerre mondiale.

Ce lieu est un lieu de mémoire, il sera donc demandé aux visiteurs d'adopter un comportement adapté, à la fois silencieux et respectueux.

## HORAIRES

Accès libre toute l'année

Du 16 septembre au 14 avril : 9h à 17h

Du 15 avril au 15 septembre : 9h à 18h

Fermeture : 1<sup>er</sup> janvier et 25 décembre

## VISITES ET TARIFS

Visite libre et gratuite



## CONTACTS

**Normandy American Cemetery**

14710 Colleville-sur-Mer

+33 (0)2 31 51 62 00

normandy@abmc.gov

www.abmc.gov





# Gold Beach *Arromanches*

## Arromanches

*En 100 jours, 220 000 soldats, 530 000 tonnes de ravitaillement et 39 000 véhicules débarquent à «Port Winston»*

La 50<sup>e</sup> division britannique, débarquée à Gold, est rapidement aux portes de Bayeux et s'en empare le 7 juin au matin. Son objectif est aussi d'enlever la commune d'Arromanches en prévision de l'installation du futur port artificiel (Mulberry) et de faire la jonction avec les troupes canadiennes débarquées à Juno. Mission qui sera accomplie le 6 au soir.

Le principe des Mulberries, ports artificiels, était de pouvoir très vite décharger véhicules et approvisionnements grâce à des quais de déchargement protégés par une rade de caissons de béton, en attendant que les ports maritimes continentaux soient conquis. En 100 jours, 220 000 soldats, 530 000 tonnes de ravitaillement et 39 000 véhicules débarquent à «Port Winston». En effet, il était important que les troupes alliées bénéficient de l'ensemble de leurs moyens de combat pour faire face à une contre-attaque allemande.





## ARROMANCHES

N°37 - C3



# Cinéma circulaire Arromanches 360



## « Les 100 jours de Normandie »

Situé sur les hauteurs d'Arromanches, le cinéma circulaire Arromanches 360 domine les vestiges du port artificiel construit par les Alliés.

Unique en France, ce film plonge les spectateurs au cœur de la Bataille de Normandie : sur neuf écrans, des images d'archives inédites retracent cent jours de terribles combats.

Ce film est un hommage aux combattants de toutes les nations et aux 20 000 civils tués pendant cette bataille qui a suscité tant d'espérance.



« Les 100 jours de Normandie » : un film bouleversant pour un voyage au cœur du Jour J. Ce film de 19 minutes raconte les 100 jours de la Bataille de Normandie qui ont permis de libérer rapidement la France en épuisant l'armée allemande jusqu'à l'écrasement de cette dernière à la poche de Falaise. Il évoque également les souffrances terribles des civils bas-normands, dont les villes et villages ont été écrasés de bombes par les Alliés.

### HORAIRES

Fermure annuelle : Du 1<sup>er</sup> au 25 janvier  
> 26/01 au 31/03 : 10h10 - 17h10  
(Fermé le lundi 1<sup>er</sup> février)  
> 01/04 au 30/04 : 10h10 - 17h40  
> 01/05 au 31/08 : 9h40 - 18h10  
> 01/09 au 30/09 : 10h10 - 18h10  
> 01/10 au 02/11 : 10h10 - 17h40  
> 03/11 au 31/12 : 10h10 - 17h10 (Fermé les lundis, sauf les lundis 19 et 26 décembre 2016)  
Fermé le 25 décembre

### VISITES ET TARIFS

Tarif plein : 5,50 €  
Tarif réduit : 5 €  
Groupe adultes (20 pers. min) : 4,50 €  
Groupe enfants secondaire (15 enf. min) : 3,10 €  
Groupe enfants primaire (15 enf. min) : 1,60 €  
**Gratuit : -10 ans en individuels et vétérans**



### CONTACTS

**Arromanches 360**  
Chemin du calvaire  
14117 Arromanches-les-bains  
+33 (0)2 31 06 06 45  
resa@arromanches360.com  
www.arromanches360.com

## ARROMANCHES

N°38 - C3



# Musée du Débarquement



Le 8 juin 1944, deux jours après la libération d'Arromanches, les premiers caissons Phoenix sont immergés au large pour former une digue. Moins d'une semaine plus tard, les déchargements peuvent commencer. En 100 jours, 220 000 soldats, 530 000 tonnes de ravitaillement et 39 000 véhicules débarquent de « Port Winston ».

Édifié sur le site même du port artificiel britannique dont on aperçoit encore les vestiges à quelques mètres du rivage, le musée relate l'histoire de l'incroyable défi que fut la construction et l'exploitation de ce port, clé de la victoire des Alliés en Normandie. Outre la présentation de son fonctionnement, une collection de quelque 2 000 objets participe à l'évocation et à l'hommage rendu aux soldats des nations ayant pris part au Débarquement.



Un alignement de trente mètres linéaires de maquettes, un diorama et un film d'archives viennent souligner l'ampleur de l'exploit logistique et stratégique réalisé par les Alliés. Les vestiges du Port Winston, visibles depuis le musée, témoignent de l'envergure exceptionnelle de cette opération.

- Brochures explicatives gratuites disponibles en 18 langues.
- Diorama proposé en 6 langues.
- Film d'archives en 9 langues.
- Animation 3D commentée.

## HORAIRES

- > Février, novembre : 10h à 12h30 - 13h30 à 17h
- > Mars, octobre : 9h30 à 12h30 - 13h30 à 17h30
- > Avril : 9h à 12h30 - 13h30 à 18h
- > Mai, juin, juillet, août : 9h à 19h
- > Septembre : 9h à 18h
- > Du 1<sup>er</sup> au 23 décembre et du 26 au 30 décembre : 10h à 12.30 - 13.30 à 17h
- > Fermeture : janvier

## VISITES ET TARIFS

### Visite libre (durée : 1 h 15)

- Adultes : 7,90€
- Étudiants/enfants : 5,80€
- Groupes adultes : 6,20€
- Groupes scolaires et étudiants : 4€
- Gratuité : Vétérans, enfants (- 6 ans)...**

### Visite guidée (durée : 1 h 15) sans supplément [FR]

### Visite guidée sur réservation sans supplément pour les groupes [GB/D]

Sur réservation auprès de M<sup>me</sup> Isabelle MARIE



## CONTACTS

### Musée du Débarquement

Place du 6 Juin  
14117 ARROMANCHES-LES-BAINS  
+33 (0)2 31 22 34 31  
info@musee-arromanches.fr  
www.musee-arromanches.fr

## LONGUES-SUR-MER

N°39 - C3



# Batterie allemande de Longues-sur-Mer



La batterie allemande de Longues-sur-Mer offre un panorama exceptionnel sur les Plages du Débarquement. Seule batterie côtière classée Monument Historique, elle comprend notamment un poste de commandement de tir et quatre casemates en béton armé abritant chacune une pièce d'artillerie de 150 mm de longue portée. Située entre les secteurs de Gold Beach et d'Omaha Beach, au sommet d'une falaise dominant la Manche, elle joua un rôle stratégique lors du Débarquement des forces alliées le 6 juin 1944. Soumises à d'intenses bombardements aériens puis navals l'empêchant d'entrer pleinement en action le jour J, elle fut prise dès le 7 juin par les troupes britanniques.



La batterie de Longues-sur-Mer est aujourd'hui la seule qui soit encore équipée de ses canons d'époque. Cet excellent état de conservation et son site aménagé en font un lieu de visite incontournable. À noter : le 5 juin 2016, un spectacle pyrotechnique, « La Nuit où ils sont arrivés », y sera proposé dans le cadre du D-Day Festival Normandy.

## HORAIRES

Accès libre toute l'année.

Visites guidées le week-end en avril, mai, juin, septembre et octobre et tous les jours en juillet et août.

Horaire des visites guidées : 10h15, 11h45, 14h15 et 15h45

## VISITES ET TARIFS

Adulte : 5 €

Enfant (11/17 ans) : 3 €

**Gratuité : enfant de - 10 ans**



## CONTACTS

**Office de tourisme de Bayeux Intercom**

Bureau de Longues sur Mer

Site de la Batterie

14400 Bayeux

+33 (0)2 31 21 46 87

longues@bayeux-tourism.com

www.bayeux-bessin-tourisme.com





COMMES - PORT-EN-BESSIN

N°40 - B3

## › Musée des épaves sous-marines

Pendant vingt-cinq ans, Jacques Lemonchois a inlassablement exploré les fonds sous-marins au large des Plages du Débarquement pour retrouver les vestiges des grands navires de guerre coulés autour du 6 juin 1944. Le musée conserve ces objets dans leur état de découverte, mais propose aussi une présentation des engins de guerre (chars d'assaut, torpilles, mines, canons, pièces mécaniques).

### HORAIRES

Ouvertures :  
Week-end pour les mois de mai et octobre  
Juin à septembre, tous les jours de 10h à 19h

### VISITES ET TARIFS

Adultes : 7€  
Enfants (7 à 16 ans) : 4€



### CONTACTS

#### Musée des épaves sous-marines du Débarquement

Route de Bayeux - BP 9  
14520 COMMES - PORT EN BESSIN  
+33 (0)2 31 21 17 06  
museedesepaves@orange.fr



### APPLICATION Arromanches 1944 en réalité augmentée



Du Port artificiel  
d'Arromanches  
à Juno Beach

Disponible gratuitement sur







VER-SUR-MER

N°41 - C3

## Musée America Gold Beach

L'espace America relate la 1<sup>ère</sup> liaison aéro-postale USA-France, le 1<sup>er</sup> juillet 1927 et la conquête de l'Atlantique Nord par les pionniers de l'aviation au XX<sup>e</sup> siècle. La partie Gold Beach est consacrée à l'histoire du Débarquement, depuis sa préparation jusqu'à l'assaut victorieux de la 50<sup>e</sup> Division d'Infanterie le 6 juin 1944. Elle rend hommage aux soldats qui ont permis d'atteindre cet objectif ainsi qu'à la Royal Navy et la Royal Airforce.

**Nouveauté 2016 :**  
Hommage à l'adjudant Stanley Hollis qui a été le seul soldat anglais à recevoir la Victoria Cross le Jour J.



### HORAIRES

Du 1<sup>er</sup> avril au 31 octobre, de 10h30 à 17h30

> Ouvert tous les jours sauf mardi en avril, mai, juin, septembre et octobre

> Ouvert tous les jours en juillet et août

### VISITES ET TARIFS

Adulte : 4,50€

Enfant : 2€

**Gratuit : vétérans et guides**

Visite libre : 40 minutes

Visite guidée : 1h15



### CONTACTS

**Musée America Gold Beach**

2 place Amiral Byrd

14114 VER-SUR-MER

+33 (0)2 31 22 58 58

officetourisme.versurmer@orange.fr

jean-pierre122@wanadoo.fr

## RYES - BAZENVILLE

N°42 - C3

### Ryes War Cemetery Cimetière du Commonwealth

Situé en bordure de la D87 à l'est de Bayeux, le cimetière militaire de Ryes, Bazenville abrite plus de 600 sépultures du Commonwealth. Les premières d'entre elles y furent installées deux jours seulement après le Débarquement des Alliés à Arromanches.



La Commonwealth War Graves Commission (CWGC) est en charge de la commémoration de près de 1 700 000 membres des forces militaires du Commonwealth qui donnèrent leur vie lors des deux guerres mondiales. Les sépultures et mémoriaux érigés pour ces hommes et femmes venant de toutes les régions du Commonwealth, croyants et non-croyants, sont répartis dans 153 pays du monde entier.

Les informations à propos des commémorations ou de la localisation de sépultures particulières sont disponibles auprès de nos bureaux (voir ci-dessous) ou via le site internet de la Commission à l'adresse [www.cwgc.org](http://www.cwgc.org), qui comporte une base de données consultable en ligne.

### HORAIRES

Les cimetières de la Commission sont ouverts librement au public tout au long de l'année. Pour des événements commémoratifs et demandes de particulières, merci de nous consulter.

### CONTACTS

**Commonwealth War Graves Commission  
Western Europe Area**

5-7 Rue Angèle Richard CS 10109

62217 Beaurains France

+33 (0) 3 21 21 77 00

contact.wea@cwgc.org

www.cwgc.org



Courseulles-sur-Mer

Douvres

*Parmi les cinq zones de débarquement, c'est sur ce secteur que la pénétration alliée est la plus profonde au soir du Jour J*

# Juno Beach

## Courseulles-sur-Mer

**D**ébarquement de la 3<sup>e</sup> division canadienne de Graye à Saint-Aubin. Les Canadiens doivent s'emparer des défenses côtières du secteur de Courseulles-Bernières, puis s'enfoncer dans l'arrière-pays pour faire la jonction avec les troupes britanniques de Gold et de Sword. Après des pertes sévères sur les plages – les forces canadiennes subirent 50% de pertes lors de la première heure

d'assaut – la 3<sup>e</sup> division libère son secteur côtier et encercle le camp radar de Douvres-la-Délivrande. Sans plus attendre, elle s'empare des villages de l'intérieur : Revières, Saint-Croix, Bény. Parmi les cinq zones de débarquement, c'est sur ce secteur que la pénétration alliée est la plus profonde au soir du Jour J. Durant un mois, les Canadiens batailleront pour enlever à l'ennemi la RN13, Carpiquet et Caen.



## COURSEULLES-SUR-MER

N°43 - C3



# Centre Juno Beach



Sur la plage où les Canadiens ont débarqué en juin 1944 aux côtés des autres forces alliées, le Centre Juno Beach présente le rôle joué par le Canada pendant la Seconde Guerre mondiale, notamment en Normandie. Après un court-métrage introductif, les visiteurs sont invités à découvrir cette histoire à travers cinq salles d'exposition permanente s'appuyant sur des textes, photos, témoignages audiovisuels et sonores, multimédia, cartes et objets, ainsi qu'un film de douze minutes, « Dans leur pas », une immersion dans le vécu des Canadiens le Jour J et pendant la Bataille de Normandie.



En plus de son parcours permanent, le Centre Juno Beach, seul musée canadien sur les Plages du Débarquement, propose un parcours jeune public et des animations pour les groupes scolaires. Il est également possible de suivre, en compagnie d'un jeune guide canadien, une visite commentée du Parc Juno et de ses vestiges du Mur de l'Atlantique, dont les bunkers situés face au musée. **Nouveauté 2016** : application numérique gratuite « Explore Juno Beach Centre » dans l'exposition temporaire « Mamie, c'était comment pendant la guerre ? ».



## HORAIRES

Février, novembre, décembre : 10h à 17h  
Mars et octobre : 10h à 18h  
Avril à septembre : 9h30 à 19h  
Fermeture en janvier et le 25 décembre.

## VISITES ET TARIFS

**Visite libre (durée : 1 h 30 recommandée)**

Adultes : 7€  
Etudiants, enfants (+8 ans) : 5,50€  
Groupes adultes : 5,50€  
Groupes scolaires : 4€  
Forfait famille : 21€

**Visite libre du Centre Juno Beach + visite guidée du Parc Juno (durée : 45 minutes)**

Adultes : 11€  
Enfants (+8 ans) : 9€  
Groupes adultes : 9€  
Groupes scolaires : 5,50€  
Forfait famille : 33€

**Gratuité** : anciens combattants et veuves de la 2<sup>de</sup> Guerre mondiale, enfants (-8 ans)

**Animations pédagogiques pour 1,50€ supp. uniquement pour les groupes scolaires de 8 à 18 ans (durée : 45 minutes)**

Tous les jours, sur réservation  
Salle de pique-nique sur réservation



## CONTACTS

**Centre Juno Beach**

Voie des Français Libres – BP 104  
14470 Courseulles-sur-Mer  
+33 (0)2 31 37 32 17

contact@junobeach.org - www.junobeach.org

## BÉNY-SUR-MER - REVIERS

N°44 - C3

Le cimetière militaire canadien de Béný-sur-Mer est situé près du village de Reviers, à 18 kilomètres à

## ➤ Béný-sur-mer Canadian War Cemetery

Cimetière du **Commonwealth**

l'est de Bayeux, sur la D35. Plus de 2 000 hommes y sont enterrés. Un grand nombre d'entre eux appart-

naient à la 3<sup>de</sup> Canadian Division, qui a grandement participé au Débarquement et à la marche sur Caen.

# Sword Beach

## *Pegasus Bridge*

### Pegasus Bridge

*Les hommes du Major Howard atteignent leur objectif et le pont de Bénouville devient « Pegasus Bridge »*

**L**e 5 juin, un peu avant 23 heures, des planeurs britanniques sont lancés vers le pont de Bénouville. En quelques minutes, les hommes du Major Howard atteignent leur objectif et le pont de Bénouville devient « Pegasus Bridge ». Le pont de Ranville, un peu plus à l'est, est lui aussi pris d'assaut. En même temps, les parachutistes de la 6<sup>e</sup> Airborne sautent pour s'emparer de la batterie de Merville.

Le débarquement des hommes par la mer a lieu devant Hermanville et Colleville. De là, les commandos, dont les 177 bérets verts français du n°4 Commando, ont ordre de prendre Ouistreham à revers. Ensuite, ils avancent vers les ponts de Ranville et Bénouville afin de prêter main-forte aux parachutistes.

Le 6 juin après-midi, Hitler donne l'ordre de faire déplacer plusieurs divisions blindées vers la Normandie. Toutefois il sera trop tard, « les dés sont jetés ».


Le 6 juin, à minuit, plus de 150 000 soldats alliés sont en Normandie dont 23 000 parachutistes et 20 000 véhicules de tous gabarits. 12 000 hommes ont été tués, blessés ou faits prisonniers.





RANVILLE

N°45 - C3



# Mémorial Pegasus



Situé à l'est des Plages du Débarquement, le Mémorial Pegasus présente les différentes missions que la 6<sup>e</sup> Division aéroportée britannique devait accomplir dans la nuit du 5 au 6 juin 1944. Ces soldats furent les premiers à poser pied sur le sol de Normandie pour l'opération Overlord. Un de leurs exploits fut la prise du pont de Bénouville, plus connu sous le nom de Pegasus Bridge. Assurée par des guides professionnels, la visite du Mémorial Pegasus fait revivre l'aube du 6 juin.

La collection d'objets présentée par le musée provient pour une très grande part de dons de vétérans britanniques.

## HORAIRES

- > du 01/02/2016 au 31/03/2016 : tous les jours de 10h à 17h
- > du 01/04/2016 au 30/09/2016 : tous les jours de 9h30 à 18h30
- > du 01/10/2016 au 15/12/2016 : tous les jours de 10h à 17h

Fermé du 16 décembre 2016 au 31 janvier 2017

## VISITES ET TARIFS

- Adulte : 7,50 €
- Enfant et étudiant : 5 €
- Groupes Adultes : 5,50 €
- Groupes Scolaires : 4,50 €



## CONTACTS

**Mémorial Pegasus**  
Avenue du Major Howard  
14860 RANVILLE  
+33 (0)2 31 78 19 44  
info@memorial-pegasus.org  
www.memorial-pegasus.org



## MERVILLE-FRANCEVILLE

N°46 - C3



# Musée de la Batterie de Merville



Objectif prioritaire du Jour J, la Batterie de Merville, redoutable fortification de l'armée de terre allemande située à l'est entre Ouistreham et Cabourg est un des sites les plus emblématiques du Débarquement. Bombardée à plusieurs reprises sans résultat, elle a été neutralisée dans la nuit du 5 au 6 juin par le 9<sup>e</sup> bataillon de parachutistes britanniques au terme d'un assaut meurtrier.

Sur ce site historique, un parcours pédagogique et une exposition temporaire vous invitent à découvrir l'histoire de la Batterie.

Venez vivre une expérience unique en «immersion globale». Sons, fumées, lumières, et odeurs vous plongeront pour quelques minutes dans l'enfer que furent le bombardement et la neutralisation de la Batterie de Merville.

Venez découvrir la grande histoire du Dakota « The SNAFU Special » seul C47 classé au patrimoine des Monuments Historiques.

## HORAIRES

> Du 15 mars au 30 septembre de 9h30 à 18h30  
> Du 1<sup>er</sup> octobre au 15 novembre de 10h à 17h  
Fermeture annuelle du 16 novembre au 14 mars

## VISITES ET TARIFS

Adulte : 6€  
Enfant : 3,50€  
Ticket réduction : 5€  
(étudiant, militaire, handicapé, ancien combattant, demandeur d'emploi)  
Groupe adulte : 4,50€  
Groupe scolaire : 3€



## CONTACTS

### Musée de la Batterie de Merville

Place du 9<sup>e</sup> Bataillon  
14810 MERVILLE FRANCEVILLE  
+33 (0)2 31 91 47 53  
museebatterie@wanadoo.fr  
www.batterie-merville.com



## COLLEVILLE-MONTGOMERY

N°47 - C3

## Site Hillman

Ce site allemand de la Seconde Guerre mondiale était le poste de commandement des défenses côtières du 736<sup>e</sup> Régiment de grenadiers de la 716<sup>e</sup> Division d'infanterie allemande. Vingt blockhaus, dont dix sont ouverts à la visite, sont répartis sur un site de 24 hectares.

### HORAIRES

**Juillet, Août et Septembre :**

le mardi visite guidée à 15h

Juillet et Août : lundi, mercredi, jeudi,

vendredi et samedi ouverture du Mémorial et de son musée 10-12h 14h30-18h30

Toute l'année sur demande pour les groupes

### VISITES ET TARIFS

**Gratuit** mais nous acceptons les dons

Visites guidées juillet-août et septembre

le mardi à 15h



### CONTACTS

**Site Hillman**

Mairie de Colleville-Montgomery

14880 COLLEVILLE-MONTGOMERY

+33 (0)2 31 97 12 61

suffolk@amis-du-suffolk-rgt.com

www.amis-du-suffolk-rgt.com



## DOUVRES-LA-DÉLIVRANDE

N°48 - C3

## Musée Radar 1944

Découvrez la vie des soldats allemands dans les bunkers. Installé dans l'ancienne station de détection allemande, le musée radar 1944 présente, dans les bunkers d'époque, l'histoire du site et du radar. Unique lieu de visite des Plages du Débarquement permettant de découvrir un aspect méconnu de la Seconde Guerre mondiale la « guerre des sorciers », le Musée Radar 1944 est aussi le seul musée en France à présenter l'un des cinq exemplaires au monde du radar Würzburg.

### HORAIRES

**Ouvert du 01/06/2016 au 18/09/2016 :**

10h-18h, fermeture de la billetterie à 17h15

Fermé les lundis.

### VISITES ET TARIFS

**Visite libre de 45 mn environ.**

Plein tarif : 5,50 €

Tarif réduit : 5 €

Tarif groupe adultes : 4,50 €

Tarif groupe scolaires : 3,10 €

Gratuité : enfants de - de 10 ans

Billet 3 sites : 22,50 €

(Le Mémorial de Caen + le cinéma circulaire Arramanches 360 + le Musée Radar 1944)



### CONTACTS

**Musée Radar 1944**

Route de Basly

14440 DOUVRES-LA-DÉLIVRANDE

+33 (0)2 31 06 06 45

resa@memorial-caen.fr

www.musee-radar.fr

**OUISTREHAM****N°49 - C3**

## ➤ Musée N°4 Commando

Le musée retrace l'histoire des combattants français qui, grâce à la ténacité du commandant Philippe Kieffer, ont pu rejoindre les commandos britanniques et participer à plusieurs missions à leurs côtés. Il relate en particulier leur entraînement au camp d'Achnacarry en Écosse et leur participation au Débarquement pendant la libération de Ouistreham et la Bataille de Normandie. Tous les objets présentés sont authentiques, équipements et uniformes provenant pour la plupart de dons effectués par les familles.

**Outre la visite, une vidéo de 26 minutes composée de documents et de films d'époque montre le commando au camp d'Achnacarry et pendant le Débarquement.**

**HORAIRES**

Ouverture du musée tous les jours, de la mi-mars jusqu'à fin octobre 2016, de 10h30 à 13h et de 13h30 à 18h30

**VISITES ET TARIFS**

**Visites libres, durée : 1 h (FR/GB)**

Adultes : 5€

Étudiants, enfants : 3€

Groupes adultes : 4€

Groupes scolaires : 3€

Gratuité : Vétérans 2<sup>ème</sup> Guerre Mondiale, enfants (- 10 ans), handicapés.

**CONTACTS**

**Musée N°4 Commando**

Place Alfred Thomas (Face au Casino)

14150 OUISTREHAM

+33 (0)2 31 96 63 10

info@musee-4commando.org

www.musee-4commando.org

**OUISTREHAM****N°50 - C3**

## ➤ Musée du Mur de l'Atlantique Le Bunker

Le musée du Mur de l'Atlantique se trouve à l'intérieur de l'ancien quartier général allemand qui commandait les batteries de l'estuaire de l'Orne. Toutes les salles intérieures du Grand Bunker ont été reconstituées dans leurs moindres détails : salle des machines, salle des filtres, casemate de flanquement, chambrée, pharmacie, infirmerie, armurerie, dépôt de munitions, salle de transmissions radio, standard téléphonique, poste d'observation...

**Une exposition évoque également la construction du Mur de l'Atlantique, le plus grand chantier du XX<sup>e</sup> siècle, qui mobilisa, trois ans durant, plus de deux millions d'ouvriers.**

**HORAIRES**

Ouvert tous les jours du 07/02/2016 au 05/01/2017 : 10h-18h et du 01/04/2016 au 30/09/2016 : 9h-19h

**VISITES ET TARIFS**

Adulte : 7,50 €

Enfant : 5,50 € (6-12 ans)

**CONTACTS**

**Musée du Mur de l'Atlantique Le Bunker**

106 avenue du 6 juin

14150 OUISTREHAM

+33 (0)2 31 97 28 69

museegrandbunker@sfr.fr

www.musee-grand-bunker.com







## APPLICATION Soldat Léon Ouistreham 1944



Vivez l'expérience immersive du Soldat Léon: à l'aide de votre tablette ou smartphone, retrouvez-vous au coeur des événements du 6 juin 1944. Léon Gautier, l'un des 177 Français du Commandant Kieffer, qui débarqua ce matin-là, vous accompagne dans cette mission: la prise du casino de Ouistreham comme si vous y étiez...

Disponible gratuitement sur



### DOUVRES-LA-DÉLIVRANDE

N°51 - C3

› La Délivrande  
War Cemetery  
Cimetière du **Commonwealth**

Situé au nord de Caen sur la D7, le cimetière militaire de Douvres-La Délivrande est le dernier lieu de repos de près de 1 000 victimes de guerre. Les sépultures de ce cimetière datent du D-Day et du débarquement de Sword Beach, particulièrement dans les secteurs Oboe et Peter. D'autres y furent amenées plus tard, en provenance des champs de batailles situés entre la côte et Caen.

### HERMANVILLE-SUR-MER

N°52 - C3

› Hermanville  
War Cemetery  
Cimetière du **Commonwealth**

Avec plus de 1 000 sépultures, le cimetière militaire d'Hermanville-sur-Mer se trouve au nord de Caen, sur la D60. Le village tout proche de Hermanville-sur-Mer est voisin de Sword Beach et fut occupé le 6 juin par des hommes du 1<sup>st</sup> Battalion South Lancashire Regiment. Plus tard ce jour-là, le Shropshire Light Infantry, soutenu par les forces blindées du Staffordshire Yeomanry parvint à atteindre et à tenir Biéville-Beuville, à quatre kilomètres au sud de Hermanville-sur-Mer. De nombreux hommes enterrés dans ce cimetière furent tués ce jour-là ou lors de la poussée sur Caen.

### RANVILLE

N°53 - C3

› Ranville  
War Cemetery  
Cimetière du **Commonwealth**

Le nom de Ranville est lié à jamais à la 6<sup>th</sup> Airborne Division, qui prit le pont du canal de Caen dans les premières heures du Jour J. Près de 2 300 militaires du Commonwealth sont inhumés dans le cimetière militaire de Ranville et le cimetière de l'église voisin. L'accès le plus simple à ces deux sites se fait par la D513 en sortant de Caen, et à gauche vers Hérouvillette. Le cimetière se situe à un kilomètre après la sortie de Ranville, rue des Airbornes. Le célèbre Pegasus Bridge, ainsi que son musée, se situent à l'ouest du village.



**Bayeux**

*Les Britanniques pénètrent sans difficulté dans Bayeux dès le 7 juin au matin*

# Bayeux

## *Première ville libérée de France continentale*

**L**e Général de Gaulle, le 6 juin dans l'après-midi :  
*« La bataille suprême est engagée. Bien entendu, c'est la Bataille de France et c'est la Bataille de la France ! Pour les fils de France, où qu'ils soient, quels qu'ils soient, le devoir simple et sacré est de combattre l'ennemi par tous les moyens dont ils disposent. »*

*... « Avec nos courageux alliés et nos frères d'armes de tous les fronts, vous allez briser la machine de guerre allemande, balayer la tyrannie sur les peuples opprimés d'Europe et assurer la sécurité pour tous dans le monde entier... »*  
 Général Eisenhower, le 6 juin 1944.

Les Britanniques pénètrent sans difficulté dans Bayeux dès le 7 juin au matin. On peut y voir Maurice Schumann, le porte-parole de la France libérée (une des voix de la BBC, il a débarqué le 6 juin à Asnelles). Sans combattre ils feront prisonniers la garnison allemande de la batterie côtière de Longues-sur-Mer.

Le 14 juin 1944, de Gaulle est à bord du torpilleur *La Combattante*. Il débarque sur la plage entre Courseulles et Graye et se dirige vers Bayeux pour rencontrer la population locale. La foule l'acclame.



BAYEUX

N°54 - C3



BAYEUX

N°55 - C3

# Mémorial et cimetière militaire de Bayeux

## Bayeux War Cemetery

Le Mémorial de Bayeux est situé dans la banlieue sud-ouest de la ville, sur la D5/Boulevard Fabian Ware (d'après le nom du fondateur de la CWGC). Le Mémorial porte les noms de plus de 1 800 militaires morts au cours de la Bataille de Normandie et pour lesquels aucune tombe n'a été trouvée. L'inscription présente sur le fronton du Mémorial fait allusion à la conquête de l'Angleterre par les Normands, 900 ans plus tôt :

**'NOS A GULIELMO VICTI VICTORIS  
PATRIAM LIBERAVIMUS'**  
*("Jadis conquis par Guillaume, nous libérons  
aujourd'hui la terre natale du Conquérant")*

Le cimetière militaire de Bayeux est situé en face du Mémorial. Bien que Bayeux ait vu peu de combats, ce fut la première ville française d'importance à être libérée par les Alliés. Avec plus de 4 000 tombes de guerre (dont 25 Polonais, 7 Russes, 2 Italiens, 2 Tchèques et 3 Français), Bayeux est le plus grand cimetière militaire de la Seconde Guerre mondiale du Commonwealth en France. Les corps des soldats inhumés y ont été amenés des alentours et des hôpitaux voisins.

### HORAIRES

Les cimetières de la Commission sont ouverts librement au public tout au long de l'année. Pour des événements commémoratifs et demandes particulières, merci de nous consulter.

### CONTACTS

**Commonwealth War Graves Commission  
Western Europe Area**  
5-7 Rue Angèle Richard CS 10109  
62217 Beaurains France  
+33 (0) 3 21 21 77 00  
contact.wea@cwgc.org

## › Musée Mémorial de la Bataille de Normandie

Situé tout près du cimetière militaire britannique de Bayeux, le Musée Mémorial est le seul de la région à se consacrer entièrement à la Bataille de Normandie. Il expose les étapes clés du conflit et présente les combats qui se sont déroulés sur le sol normand après le Débarquement, du 7 juin au 29 août 1944.

### HORAIRES

Ouvert tous les jours  
> Du 16/02 au 30/04 et du 1/10 au 31/12 :  
10h-12h30 et 14h-18h  
> Du 1/05 au 30/09 : 9h30-18h30  
Fermeture annuelle Noël et Jour de l'An,  
en Janvier (nous consulter).  
Dernière admission 1h avant la fermeture  
du musée.

### VISITES ET TARIFS

Plein tarif : 7 €  
Tarif réduit : 5,50 €  
Tarif groupe : 5,50 €  
Scolaire/étudiant : 4 €  
**Gratuité : enfant de - 10 ans, vétérans**




ACCÈS  
PÉDAGOGIQUE



### CONTACTS

**Musée Mémorial de la Bataille de Normandie**  
Boulevard Fabian Ware  
14400 Bayeux  
+33 (0) 2 31 51 46 90  
bataillenormandie@mairie-bayeux.fr  
www.bayeuxmuseum.com



*Cherbourg reste un objectif stratégique pour la réussite d'Overlord.*

**Cherbourg**

# Cherbourg

## *Le port, objectif stratégique*

Les généraux Eisenhower et Montgomery décident en février 1944 que le débarquement se fera sur un secteur de 80 km (au lieu de 40) allant de Colleville à Varreville et incluant le Cotentin, ceci pour prendre le port de Cherbourg le plus rapidement possible.

Cherbourg est un objectif stratégique pour la réussite d'Overlord. Le port doit pouvoir accueillir très vite les navires provenant des États-Unis chargés des hommes, des munitions, des engins nécessaires à la conquête de l'Europe.

Les Américains doivent capturer Cherbourg sous les ordres du Général Bradley. Le 21 juin, ils encerrent la ville. Le 25, les hommes sont dans les rues. Le 26, le Fort du Roule est pris. Bradley répond aux Cherbourgeois qui l'acclament : *« C'est un plaisir de pouvoir dire aux Français : voici votre première grande ville qui vous est rendue »*.

Le port, saboté par les Allemands, est en revanche dans un triste état, un amas de ruines. Mais sans perdre courage, les soldats s'y attellent pour le rendre réutilisable. C'est ainsi que dès la mi-juillet, le port de Cherbourg accueille les premiers *Liberty Ships* en provenance des États-Unis.





CHERBOURG

N°57 - B2

## › Musée de la Libération

CHERBOURG

N°56 - A2

## › Batterie du Roule

Sortie sous forme de randonnée pédestre souterraine de découverte de l'environnement. Au coeur de la montagne du Roule de Cherbourg-Octeville, vous découvrirez une partie des fortifications creusées pendant la Seconde Guerre mondiale. À l'époque, le but de ces souterrains équipés de canons était de protéger la grande rade artificielle de Cherbourg. Classé aux Monuments Historiques depuis 1995 ce site vous accueille dans une ambiance toute particulière.

Equipé d'un casque de spéléologie avec une lampe frontale, la visite est encadrée et commentée par un guide.



### HORAIRES

#### Ouvertures normales SANS réservation

> Mai-septembre : tous les jours une visite à 14h30,  
 > Juin : lundi, mardi, jeudi, vendredi, dimanche : 1 visite à 14h30; mercredi, samedi : 2 visites 14h30 et 16h  
 > Juillet-août : tous les jours, 3 visites 14h30, 16h et 17h30

#### Ouvertures spéciales SANS réservation

>16 mai, pour la nuit des musées, 3 visites 14h30, 16h et 22h  
 >26 juin, pour la Commémoration de la prise de la Batterie du Roule par l'armée américaine en 1944, 3 visites 14h30, 16h et 22h  
 > 16 juillet, animation nocturne, 1 visite 22h  
 > 16 août, animation nocturne, 1 visite 22h  
 > Septembre, pour les journées du patrimoine, 7 visites 10h, 11h30, 14h30, 16h, 17h30, 19h et 22h

#### Ouvertures spéciales SUR réservations

En dehors des horaires d'ouverture sans réservation ci-dessus la Batterie est ouverte SUR réservation toute l'année 24h/24

### VISITES ET TARIFS

Adulte : 6€  
 Enfant (- de 18 ans) : 5€  
 Visites guidées : 1h environ  
**Gratuit à tous les bénévoles qui aident à faire vivre le site.**



### CONTACTS

**Batterie du Roule**  
 Montée des Résistants  
 50 100 CHERBOURG-OCTEVILLE  
 Association Exspen  
 +33 (0)6 31 45 25 80  
 contact@exspen.com  
 www.exspen.com

Au sommet de la montagne du Roule, le musée de la Libération est installé dans un fort du Second Empire. Sa position stratégique, dominant la rade, en faisait la clé de la défense de Cherbourg, d'où l'expression « qui tient le Roule, tient Cherbourg ».

Pris par les Allemands, des souterrains sont creusés dans le roc. Le 26 juin 1944, le fort est repris par les Américains, Cherbourg est le premier port libéré de France ainsi que le plus important port du monde, pendant quelques mois.

### NOUVEAUTÉ 2016 :

**S'aMusées pendant les vacances ! Pendant les vacances scolaires, le service des publics des musées propose des animations à destination des enfants dès 3 ans.**  
**Renseignements : 02 33 23 39 55**

### HORAIRES

**Ouvert du 1<sup>er</sup> février au 31 décembre**  
 Du mardi au vendredi : 10h-12h30 14h-18h  
 Les samedis et dimanches : 13h-18h

### VISITES ET TARIFS

Adulte : 4€  
 Enfant : gratuit  
 Groupe adultes : 2.50€  
 Visite libre : 2h  
 Visite guidée : 1h30  
**Gratuit pour tous le mercredi**



### CONTACTS

**Musée de la Libération**  
 Fort du Roule - Montée des Résistants  
 50100 Cherbourg-Octeville  
 +33 (0)2 33 20 14 12  
 musees@ville-cherbourg.fr  
 www.ville-cherbourg.fr



# De Saint-Lô «Capitale des ruines», à Avranches

## Saint-Lô

*Après les bombardements des 6 et 7 juin et un mois de piétinement et de combats très meurtriers, Saint-Lô est libérée le 18 juillet*

La conquête de Saint-Lô est confiée aux Américains, qui rencontrent de grandes difficultés à s'emparer de la ville. Nœud routier et carrefour ferroviaire, la « capitale des ruines », après les bombardements des 6 et 7 juin et un mois de piétinement et de combats très meurtriers, est libérée le 18 juillet.

La bataille de Saint-Lô est l'un des épisodes saillants de la bataille des haies, juste avant l'opération Cobra. Au centre du Cotentin, la guerre des haies se transforme en véritable guerre de tranchées. L'opération Cobra est le nom de code de l'offensive américaine menée fin

juillet 1944 dans le Cotentin afin d'ouvrir la route de la Bretagne et d'enfoncer les lignes de défense allemandes.

Le 30 juillet au soir, les troupes américaines s'emparent d'Avranches. Patton avec les divisions blindées américaines et la 2<sup>e</sup> DB française de Leclerc fraîchement débarquée à Utah Beach peut alors lancer sa grande percée vers le sud. Au lieu de se replier, les troupes allemandes lancent une contre-attaque dans la région de Mortain dans le but de couper les lignes américaines. Mais celle-ci est vouée dès le départ à l'échec notamment par sa quasi absence de couverture aérienne.



## AVRANCHES

N°58 - B5

## › Musée municipal d'Avranches

Au cœur de la vieille ville, les dépendances de l'ancien palais épiscopal, transformées en prison au cours de la Révolution Française, abritent aujourd'hui les collections du musée.

**La visite se termine par des salles consacrées à la Seconde Guerre mondiale, et notamment à la percée d'Avranches**

**HORAIRES**

Du 1<sup>er</sup> juin au 30 septembre tous les jours, de 10h à 12h30 et de 14h à 18h

**VISITES ET TARIFS**

Accès gratuit

**CONTACTS**

Musée municipal d'Avranches  
Place Jean de Saint-Avit  
50 300 AVRANCHES  
+33 (0)2 33 58 25 15  
+33 (0)2 33 79 57 01

## FOLLIGNY

N°59 - B4

## › Py Park de Folligny

Le site du Py Park est situé à proximité de la gare de Folligny. Pendant la Seconde Guerre mondiale, celle-ci a été la cible de nombreux bombardements meurtriers et dévastateurs. Après le bombardement du 17 juin 1940, la gare a été reconstruite, fortifiée et occupée par l'armée allemande afin de contrôler les transports de marchandises. Aujourd'hui, quelques vestiges de béton subsistent et deux salles souterraines aménagées offrent des panneaux retraçant l'ensemble des faits de guerre à Folligny et dans les environs.

**HORAIRES**

Ouvert du 1<sup>er</sup> avril au 31 octobre

**VISITES ET TARIFS**

Visites libres

**CONTACTS**

Syndicat d'Initiative du Pays Hayland  
+33 (0)2 33 90 75 02  
sicant.haye-pesnel@wanadoo.fr

## MARIGNY

N°60 - B3

## › Mémorial Cobra Marigny

Avec ses trois salles d'exposition, le Mémorial présente l'opération « Cobra », nom de code de l'offensive américaine menée dans le Cotentin fin juillet 1944 afin d'ouvrir la route de la Bretagne. On y trouve également un espace consacré aux années sombres (1939-1945), mais aussi un hommage aux « poilus » de la Première Guerre mondiale. En tout, le Mémorial propose plus de 950 photos et documents, ainsi que 130 objets d'époque.

**HORAIRES**

avril-mai et septembre :

de 14h30 à 18h30 le dimanche

juin-juillet-août :

de 14h30 à 18h30 le samedi et le dimanche

**VISITES ET TARIFS**

Accès gratuit

Groupes : toute l'année sur réservation

**CONTACTS**

Mémorial Cobra Marigny

2 rue des Alleux

50570 MARIGNY

+33 (0)2 33 56 13 82

+33 (0)2 33 56 88 67

+33 (0)2 33 57 61 92

+33 (0)6 82 39 51 91

gilb.richard@wanadoo.fr

emile.guillon@orange.fr



MORTAIN

N°61 - B5

## › La chapelle Saint-Michel

Perchée sur son éperon rocheux à 323 mètres d'altitude, elle offre un panorama jusqu'aux portes du Maine et de la Bretagne. On peut y apercevoir le Mont Saint-Michel par temps clair. Lieu tragique de la bataille d'août 1944 où de nombreux soldats y laissèrent la vie pour notre liberté, c'est aujourd'hui un lieu de mémoire avec son monument mémorial et l'une des trois représentations françaises du blason du Général Eisenhower.

### VISITES ET TARIFS

Visite guidée à partir de 2€ par adulte

### CONTACTS

**La Petite Chapelle Saint-Michel**  
50140 Mortain  
+33 (0)2 33 59 19 74  
tourisme@cdcmortainais.fr



PONTAUBAULT

N°62 - B5

## › Espace François Mutschler

L'espace François Mutschler présente une collection d'objets de la Seconde Guerre mondiale, mais aussi des cartes postales du début du XX<sup>e</sup> siècle et des photographies de 1944, ainsi que la maquette du pont de Pontaubault.

### HORAIRES

Ouvert les mardis et jeudis tous les 15 jours à compter du mercredi 6 janvier 2016 :

- > les mardis de 14h à 16h30
- > les jeudis de 14h30 à 17h00

### VISITES ET TARIFS

#### Accès gratuit

Visites libres en permanence  
Visites guidées sur demande



### CONTACTS

**Espace François Mutschler**  
Mairie, 17 rue Patton  
50 220 PONTAUBAULT  
+33 (0)2 33 60 47 58  
pontaubault.mairie@wanadoo.fr  
www.pontaubault.fr



SAINT-LÔ

N°63 - B3

## › Chapelle de la Madeleine Mémorial US

Aujourd'hui restaurée, cette ancienne léproserie de Saint-Lô abrite un Mémorial des 29<sup>e</sup> et 35<sup>e</sup> divisions US qui libèrent la ville.

### HORAIRES

Ouvert tous les week-end en juillet-août de 14h30 à 18h30

Ouverture à l'année sur demande auprès de l'office de Tourisme (pour les groupes)

### VISITES ET TARIFS

Accès gratuit



### CONTACTS

**Chapelle de La Madeleine - Mémorial US**  
Direction Bayeux  
Square des Victimes du 11 Septembre 2001  
50 000 SAINT-LO  
+33 (0)2 14 29 00 17  
tourisme@saint-lo-agglo.fr  
www.saint-lo-agglo.fr



## SAINT-LÔ

N°64 - B3

## Musée des Beaux-Arts

Situé sur la place du Champ de Mars, le musée des beaux-arts et d'histoire présente une collection d'une grande richesse et d'une grande diversité. Les collections du musée offrent un vaste panorama de la peinture depuis le XVII<sup>e</sup> siècle jusqu'à nos jours. Un nouvel espace consacré à la riche histoire de Saint-Lô depuis le Néolithique jusqu'à sa reconstruction après-guerre est présenté sur plus de 300 m<sup>2</sup>.

### HORAIRES

Ouvert du mardi au dimanche, de 13h30 à 18h30

Fermeture de la billetterie à 18h

### VISITES ET TARIFS

Exposition permanente : 4,5 €

Exposition temporaire : de 2 à 4 €

Musée global : 5,5 €

Moins de 12 ans gratuit

### CONTACTS

Musée des Beaux-Arts

Centre culturel Jean Lurçat

Place du Champ de Mars

50 000 Saint-Lô

+33 (0)2 33 72 52 55

musee.beaux.arts@saint-lo.fr



## HUISNES-SUR-MER

N°65 - B5

## Cimetière militaire allemand

Le cimetière de Mont-de-Huisnes est le seul mausolée allemand de Normandie et même de France. 11 956 soldats morts au cours de la Seconde Guerre mondiale y reposent, ainsi que des civils et 64 enfants et nouveau-nés. Le mausolée est un bâtiment circulaire de 47 mètres de diamètre composé de deux étages. Au centre de la cour intérieure, se dresse une grande croix. Le mausolée a été inauguré le 14 septembre 1963. Il offre un magnifique panorama sur le Mont Saint-Michel.



## SAINT-JAMES

N°67 - B5

## Cimetière militaire allemand

Inauguré le 20 septembre 1961, ce cimetière compte 11 169 tombes de soldats allemands morts au combat. Il est divisé en cinq blocs de tombes en longueur et entouré de talus. Des groupes de croix y sont dispersés. C'est à partir de 1957 que les dépouilles des soldats qui se trouvaient auparavant dans de nombreux petits cimetières ont été transférées à Marigny.

## Cimetière militaire américain

« Les Etats-Unis, fiers des exploits de leurs fils, humbles devant leurs sacrifices, ont érigé ce monument à leur mémoire ». Le cimetière, la Chapelle avec la Salle Mémorial et le Mur des Disparus, concourent à se souvenir des 4 410 soldats qui y reposent.



# Caen

## Six semaines de combats

Caen

*La ville est devenue un enjeu stratégique majeur pour le plus grand malheur de sa population qui fuit les bombardements*

**L**e 6 juin à l'aube, commencent les bombardements sur les villes normandes. À Caen, tout le centre-ville est détruit. La mission des Alliés est de détruire les villes pour anéantir tout système de communication et ralentir les renforts allemands. Au matin du 7 juin, une dizaine de villes bas-normandes, dont Caen, Lisieux, Coutances, Saint-Lô, Vire... ont été rayées de la carte.

Caen et son aérodrome de Carpiquet sont convoités par les aviateurs de la RAF.

Courant juin, la ville est devenue un enjeu stratégique majeur pour le plus grand malheur de sa population qui fuit les bombardements. Ce n'est que le 9 juillet au matin, soit un mois après le Débarquement, que Caen est libérée par les Canadiens arrivant de Saint-Germain-la-Blanche-Herbe. Les Anglais, eux, entrent par l'est et traversent des ruines.

Mais les Allemands tiennent encore la rive droite et c'est seulement le 19 juillet que les derniers quartiers, tels que Vaucelles, seront libérés.

CAEN

N°68 - C3



# Le Mémorial de Caen



## Le monde en guerre et la Bataille de Normandie

Des origines de la Seconde Guerre mondiale à la fin de la Guerre froide, les parcours muséographiques racontent la terrible histoire du XX<sup>e</sup> siècle.

Le Mémorial est au cœur de la réflexion sur la place de l'Histoire dans nos sociétés.

Caen, ville martyre de la Libération, méritait en effet qu'un hommage à la mesure de ses souffrances lui soit rendu. Ce fut fait, mais dans un esprit de réconciliation. C'est cet esprit, fil conducteur de l'action du Mémorial, qui guide le visiteur à travers les différentes étapes du musée, au cœur de l'Histoire du XX<sup>e</sup> siècle.

**Nouveau film** : 19 minutes d'Histoire et d'émotion pure. « La Bataille de Normandie » comme vous ne l'avez jamais vue. (À partir d'avril)



### Expositions temporaires

- Le front d'Orient 1914-1918
- Exposition de photo des frères Manaki (février à septembre 2016)
- L'antisémitisme par la caricature, avant et pendant la Seconde Guerre mondiale (à partir d'octobre 2016)

### HORAIRES

- > Du 26 janvier au 5 février : 9h30-18h (fermé le lundi 1<sup>er</sup> février)
- > Du 6 février au 2 novembre : 9h-19h
- > Du 3 novembre au 31 décembre : 9h30-18h (fermé les lundis sauf 19 et 26 décembre)
- Fermeture annuelle du 1<sup>er</sup> au 23 janvier 2017 inclus

### VISITES ET TARIFS

- Adultes : 19,50 €
- Enfants (10 à 18 ans) : 17 €
- Passfamille : 51 €
- Groupes adultes (à partir de 20 pers) : 14,30 €
- Groupes scolaires (à partir de 15 pers) : Secondaire 7,50 € / Primaire 5 €
- Etudiants : 17 € sur présentation de la carte
- Gratuité : enfant de - 10 ans, vétérans**



### CONTACTS

**Le Mémorial de Caen**  
 Esplanade Général Eisenhower  
 CS 55026 - 14050 CAEN Cedex 4  
 +33 (0)2 31 06 06 45  
 resa@memorial-caen.fr  
 www.memorial-caen.fr



CAEN

N°69 - C3

## Parcours Numérique à Caen

Caen, été 44 : les civils dans la bataille

Du 6 juin au 19 juillet 1944, les habitants de Caen, pris sous le feu de la Bataille de Normandie, se sont organisés pour survivre. Découvrez comment ils ont assuré leur approvisionnement, comment étaient organisés les secours, les soins médicaux... Un parcours numérique de 12 étapes à travers la ville vous permet de revivre le quotidien de milliers de Caennais pendant cette période. Munissez-vous de votre smartphone et rendez-vous à chaque point du parcours. Des panneaux équipés de QR code ou de tags NFC vous permettront de tout savoir sur la survie des habitants. Vous pouvez parcourir ce circuit à votre guise, il est toutefois conseillé de finir par l'étape n°12, La libération de Caen.

Un parcours bilingue « Caen été 44 » accessible depuis Smartphone grâce à des QR Codes et tags NFC.

### HORAIRES

Accès libre

### VISITES ET TARIFS

Tout public muni d'un Smartphone

### CONTACTS

Musée de Normandie  
Château  
14000 Caen  
+33 (0)2 31 30 47 60  
mdn@caen.fr  
musee-de-normandie.fr



ST-MARTIN-DES-BESACES

N°70 - B4

## Musée de la Percée du Bocage

À neuf kilomètres de la route des Gorges de la Vire, 45 minutes de visite guidée (en français ou en anglais) avec « son et lumière » présentent, à travers huit espaces muséographiques et un vaste diorama, l'étonnante aventure des combattants dans le Bocage. L'évocation de leur destin complète cette visite émouvante.

Exposition d'un moteur d'avion P51 Mustang découvert à Saint-Martin-Don.  
Présentation du Pont Bailey de Pont-Farcy

### HORAIRES

Du 01/04/2016 au 30/09/2016 : 11h-17h  
Fermeture le mardi

### VISITES ET TARIFS

Adulte : 6 €  
Enfant : 2 €  
Tarif groupe adulte : 4 €  
(20 personnes minimum)  
Tarif groupe scolaire : 2 €  
(20 personnes minimum)  
Langues parlées : français - anglais



### CONTACTS

Musée de la Percée du Bocage  
5 rue du 19 mars 1962  
14350 SAINT-MARTIN-DES-BESACES  
+33 (0)2 31 67 52 78  
bluecoat@wanadoo.fr  
www.laperceedubocage.com

TILLY-SUR-SEULLES

N°71 - C3

## Musée de la Bataille de Tilly-sur-Seulles

Niché dans une chapelle du XII<sup>e</sup> siècle, ce musée évoque les combats qui ont eu lieu au cours des trois semaines suivant le Débarquement, à Tilly-sur-Seulles et dans les communes des alentours. Opposant les divisions du 30<sup>e</sup> corps d'armée britannique et deux divisions d'élite du 1<sup>er</sup> SS Panzerkorps, ces affrontements d'une rare violence ont lourdement sinistré le village de Tilly-sur-Seulles, pris et repris vingt-trois fois par les belligérants en près d'un mois.

Témoignages, photographies et objets jalonnant la visite et permettent de prendre la mesure des souffrances endurées par la population civile pendant la Libération de la Normandie.

NOUVEAUTÉS 2016 : 5 juin 2016 > 8<sup>e</sup> édition du salon du livre de la bataille de Normandie autour du Musée de la bataille. Entrée gratuite.

Du 5 juin au 11 juin 2016 > Camp militaire britannique de l'été 1944 sur le champ de foire avec présentation de plus de 100 véhicules britanniques de la 2<sup>nd</sup> Guerre mondiale. Entrée gratuite.

### HORAIRES

Du 1<sup>er</sup> mai au 30 septembre : 10h à 12h - 14h à 18h, les week-ends et jours fériés uniquement.  
Fermeture annuelle : janvier, février, mars, avril, octobre, novembre, décembre

### VISITES ET TARIFS

Visite libre (durée : 45 minutes)

> Tarif unique : 4 €  
> Gratuité : Vétérans 2<sup>nd</sup> Guerre mondiale, enfants - 12 ans

Visite guidée (durée : de 1 h à 2 h) [FR/GB]

Toute l'année sur réservation uniquement pour un groupe de 10 pers. minimum, tarif unique : 6 €

Sorties sur le champ de bataille

pour un groupe de 10 pers. minimum (durée : 2 h environ) [FR/GB]

> Toute l'année sur réservation uniquement  
> Tarif unique : 7 €



### CONTACTS

Musée de la Bataille de Tilly-sur-Seulles  
Chapelle Notre-Dame-du-Val, rue du 18 juin 1944  
14250 TILLY-SUR-SEULLES - +33 (0)6 07 59 46 02  
association@tilly1944.com - www.museetilly.free.fr  
www.tilly1944.com



## BANNEVILLE-LA-CAMPAGNE

N°72 - C3

## Banneville-la-Campagne War Cemetery

Cimetière du **Commonwealth**

Situé à une dizaine de kilomètres à l'est de Caen sur la D675, le cimetière militaire de Banneville-la-Campagne abrite les tombes de plus de 2 000 militaires du Commonwealth. La plupart y ont été inhumés entre la deuxième semaine de juillet et la fin août 1944, ce qui coïncide avec la bataille pour la reprise de Caen, la bataille de la Poche de Falaise et l'avancée des Alliés de l'autre côté de la Seine.

## BROUAY

N°73 - C3

## Brouay War Cemetery

Cimetière du **Commonwealth**

Situé en bordure de la N13, à mi-chemin entre Bayeux et Caen, le cimetière militaire de Brouay est le lieu de dernier repos de près de 400 militaires du Commonwealth. Pour la plupart, leur inhumation coïncide avec les violents combats qui eurent lieu dans la région en juin et juillet 1944, lorsque les forces alliées tentèrent d'encercler Caen par le sud.

## FONTENAY-LE-PESNEL

N°76 - C3

## Fontenay-le-Pesnel War Cemetery

Cimetière du **Commonwealth**

Ce cimetière, situé à 16 kilomètres à l'ouest de Caen le long de la D139, abrite les tombes de plus de 400 militaires du Commonwealth. Bon nombre de ceux inhumés à cet endroit furent tués lors de la bataille à l'ouest de Caen en juin et juillet 1944. De nombreux hommes des South Staffordshire, East Lancashire, Royal Warwickshire Regiments, ainsi que du Durham Light Infantry, y ont leur tombe.

## SAINT-DÉSIR-DE-LISIEUX

N°79 - D4

## St. Desir War Cemetery

Cimetière du **Commonwealth**

Cimetière militaire du Commonwealth le plus à l'est de la Normandie, le cimetière militaire de Saint-Désir est situé le long de la D159, à l'ouest de Lisieux. Nombre des morts de guerre du Commonwealth enterrés ici furent tués vers la fin de la campagne de Normandie, lors de la poursuite des forces allemandes vers la Seine.

## CAMBES-EN-PLAINE

N°74 - C3

## Cambes-en-Plaine War Cemetery

Cimetière du **Commonwealth**

Situé à 7 kilomètres au nord-ouest de Caen, rue du Mesnil Ricard, plus de 200 victimes de guerre du Commonwealth y sont enterrées. Plus de la moitié d'entre eux faisaient partie des South Staffordshire et North Staffordshire Regiments, tombés au combat les 8 et 9 juillet, lors de l'assaut final sur Caen. Une grande partie de la ville fut libérée le 10 juillet.

## HOTTOT-LES-BAGUES

N°77 - C3

## Hottot-les-Bagues War Cemetery

Cimetière du **Commonwealth**

Le cimetière militaire de Hottot-les-Bagues se situe à 14 kilomètres au sud-est de Bayeux sur la D6. Il s'agit du dernier lieu de repos de plus de 1 000 victimes de guerre du Commonwealth. Nombre d'entre eux tombèrent lors des combats qui furent violents dans ce secteur, entre juin et début juillet 1944.

## SAINT-MANVIEU - CHEUX

N°80 - C3

## St. Manvieu War Cemetery

Cimetière du **Commonwealth**

Le cimetière militaire de Saint-Manvieu, Cheux, est situé sur la D9 à l'ouest de Caen. Plus de 1 600 tombes militaires du Commonwealth se trouvent dans ce cimetière, en raison des violents combats dans la région entre Tilly-sur-Seulles et Caen de mi-juin à fin juillet 1944.

## CHOUAIN-JÉRUSALEM

N°75 - C3

## Jerusalem War Cemetery

Cimetière du **Commonwealth**

Situé à 9 kilomètres au sud-est de Bayeux sur la D6, le cimetière militaire de Chouain-Jérusalem est un des plus petits cimetières militaires du Commonwealth au monde. La plupart de ses 47 tombes datent du 10 juillet 1944, lorsque le secteur fut le théâtre d'âpres combats juste après la libération de Bayeux.

## SECQUEVILLE-EN-BESSIN

N°78 - C3

## Secqueville-en-Bessin War Cemetery

Cimetière du **Commonwealth**

Situé entre Bayeux et Caen le long de la D217, Secqueville-en-Bessin est le dernier lieu de repos de près de 100 combattants du Commonwealth. Ce cimetière de champ de bataille comporte les tombes de soldats tombés lors de l'avance sur Caen, qui eut lieu début juillet 1944.

## TILLY-SUR-SEULLES

N°81 - C3

## Tilly-sur-Seulles War Cemetery

Cimetière du **Commonwealth**

Le cimetière militaire de Tilly-sur-Seulles se situe au sud-est de Bayeux, le long de la D6. Ce cimetière abrite près de 1 000 tombes militaires du Commonwealth, en raison des combats violents dans le secteur juste après le débarquement, principalement les 49<sup>th</sup> et 5<sup>th</sup> Divisions ainsi que la 7<sup>th</sup> Armoured Division.

# La Poche de Falaise Chambois



## Falaise

*« C'est une des plus grandes tueries de la guerre » dira Eisenhower à propos de cette bataille*

Comme il y eut trois phases de débarquement (par air, par mer et les bombardements aériens et navals), il y a également trois phases dans la Bataille de Normandie. Le mois de juin est consacré à la prise de Cherbourg. En juillet, on libère Caen, Saint-Lô et on avance vers Avranches. Et le mois d'août verra la fin de la bataille avec l'encerclement des 5<sup>e</sup> et 7<sup>e</sup> armées allemandes dans la « poche de Falaise - Chambois ».

Quand les Canadiens s'emparent de Falaise, le 17 août, il leur reste à

fermer la poche avec les Polonais de la 1<sup>ère</sup> division blindée et les Américains à l'est d'Argentan. À Chambois, c'est un véritable « couloir de la mort ». Le 21 août, la défaite allemande en Normandie est scellée. « C'est une des plus grandes tueries de la guerre » dira Eisenhower à propos de cette poche.

C'est ainsi que la Bataille de Normandie s'achève, après des affrontements très meurtriers pour chacun des deux camps. Il faut à présent libérer la capitale et le reste de l'Europe...

## MONT-ORMEL

N°82 - D4



# Mémorial de Mont-Ormel



En août 1944, 9 divisions alliées encerclent 100 000 Allemands dans la poche de Falaise-Chambois. La Bataille de Normandie se termine. Situé sur les lieux mêmes des combats, entre Argentan et Vimoutiers, le Mémorial de Mont-Ormel offre un point de vue exceptionnel sur la vallée de la Dives.

La bataille de la poche de Falaise-Chambois (18-22 août 1944) est l'ultime étape sanglante de la Bataille de Normandie, où s'illustrèrent les soldats polonais, canadiens, britanniques, américains et français, face aux attaques simultanées et désespérées des troupes allemandes encerclées. Ce lieu de mémoire rend hommage aux grands stratèges et protagonistes d'une bataille que Montgomery avait définie comme le « commencement de la fin de la guerre ».



Cet espace muséographique décrit, en quatre langues, l'ampleur de la bataille et ses enjeux. Un film (constitué d'images d'archives et de témoignages), une carte maquette animée, la présentation de reliques complètent les explications d'un guide face au champ de bataille.

## HORAIRES

**Du 1<sup>er</sup> au 30 avril**  
**et du 1<sup>er</sup> septembre au 31 octobre**

tous les jours de 10 h à 17h

**Du 1<sup>er</sup> mai au 31 août**

tous les jours de 9h30 à 18h

**Du 1<sup>er</sup> novembre au 31 mars**

Mercredi, samedi et dimanche de 10h à 17h

## VISITES ET TARIFS

**Visite audio-guidée (durée : 1 h) [FR/GB/D/PL]**

Adultes : 5,50 €

Étudiants, enfants (+ 12 ans) : 3,50 €

Enfants (6 à 12 ans) : 2,50 €

Anciens combattants : 4 €

Groupes adultes : 4 €

Groupes scolaires : 2,50 €

**Gratuité : Vétérans 2<sup>nde</sup> Guerre mondiale, accompagnateurs**

**En plus de la visite du musée, pour les groupes en autocar, visite guidée sur le champ de bataille (durée : 1 h 30) [FR]**

Toute l'année, sur réservation uniquement.

Pour tarif, contacter Mémorial de Montormel

**Sorties sur le champ de bataille gratuites (durée : 3 h) [FR]**

Gratuite et uniquement sur réservation auprès du musée.



## CONTACTS

**Mémorial de Mont-Ormel**

Les Hayettes

61160 Mont-Ormel

+33 (0)2 33 67 38 61

memorial.montormel@orange.fr

www.memorial-montormel.org



## BERJOU

N°83 - C4

## ➤ Musée de la Libération de Berjou

Situé sur les hauteurs de Berjou, près de Condé-sur-Noireau, le Musée de la Libération retrace les combats des 15, 16 et 17 août 1944 autour du Noireau, en s'appuyant sur les nombreux objets retrouvés sur le champ de bataille et les éclairages d'un guide. Avant-dernière bataille avant la fermeture de la poche de Falaise, la libération de Berjou fut un épisode sanglant en raison des défenses désespérées des troupes allemandes en position autour de la commune. Le musée rend hommage aux soldats britanniques de la 43<sup>e</sup> Division d'Infanterie « Wessex » et de la 8<sup>e</sup> brigade des Sherwood Rangers Yeomanry qui s'y illustrèrent.



## HORAIRES

Ouvert tous les dimanches du 3 mai au 27 septembre de 14h à 17h30  
Possibilité de visite hors période d'ouverture

## VISITES ET TARIFS

Gratuit



## CONTACTS

**Musée de la Libération de Berjou**  
Lieu-dit «Les Cours»  
61430 BERJOU  
musee.berjou@gmail.com  
+33 (0)6 71 82 24 96  
www.musee-berjou.fr

## L'AIGLE

N°84 - D4

## ➤ Musée « juin 1944 » de L'Aigle

De l'appel du 18 juin 1940 à la défaite des Allemands lors de la bataille de la poche de Falaise, ce musée replonge dans les événements qui ont marqué la Seconde Guerre mondiale. Onze scènes constituées de personnages de cire, sonorisées avec les voix authentiques des principaux acteurs de ces événements, sont proposées au cours de la visite, ainsi qu'une carte stratégique de 36 m<sup>2</sup> détaillant la Bataille de Normandie.

**Inauguré en 1953 dans les dépendances du château de L'Aigle par Madame la Maréchale Leclerc de Hauteclocque, le musée Juin 1944 fut le premier musée « parlant » de France.**

## HORAIRES

Ouvert Du 1<sup>er</sup> avril au 30 septembre :  
mardi - mercredi - samedi - dimanche  
de 14h à 18h  
Fermeture : de janvier à mars et d'octobre à décembre.

## VISITES ET TARIFS

**Visite audio-guidée**  
(durée : 30 à 40 minutes) [FR/GB/NL]:

Adultes : 3,60 €  
Etudiants, enfants, militaires, demandeurs d'emploi : 1,80 €  
Groupes adultes : 2,70 €  
Groupes scolaires : 1,80 €  
**Gratuité : Vétérans 2<sup>nd</sup>e Guerre mondiale, accompagnateurs**



## CONTACTS

**Musée « Juin 44 »**  
Mairie de L'Aigle  
Place Fulbert de Beina  
61303 L'AIGLE Cedex  
+33 (0)2 33 84 44 44  
patrimoine@ville-laigle.fr  
www.ville-laigle.fr







**BRETTEVILLE-SUR-LAIZE**  
N°85 - C4

**ST-NICOLAS-DES-BOIS**  
N°86 - C5

**URVILLE - LANGANNERIE**  
N°87 - C4

› **Bretteville-sur-Laize  
Canadian War  
Cemetery**  
Cimetière du **Commonwealth**

Le cimetière militaire canadien de Bretteville-sur-Laize est situé à 14 kilomètres au sud de Caen, le long de la N158. Il abrite les sépultures de près de 3 000 hommes morts au combat, la majorité d'entre eux étant canadiens. La plupart tombèrent à la fin de la Bataille de Normandie, lors de la capture de Caen et de la poussée vers le sud dans la course à la Seine.

› **Nécropole nationale  
Les Gateys**

Cette nécropole nationale est située en forêt d'Escouves, où se sont déroulés de furieux affrontements de chars en août 1944. Elle accueille les dépouilles de 19 soldats de la 2<sup>e</sup> D.B. morts au cours des combats de libération du département de l'Orne. Cette division, commandée par le général Philippe Leclerc de Hauteclocque, débarque le 1<sup>er</sup> août 1944 dans le secteur d'Utah Beach. Sa participation à la libération du territoire national est hautement symbolique. Elle prend part aux rudes combats qui mènent à l'encerclement des troupes allemandes dans la poche de Falaise-Chambois avant de participer à la libération de Paris. Ce lieu, où cohabitent des croix latines et des stèles marquées du croissant de l'Islam ou de l'étoile de David correspond à l'esprit d'union et de fraternité de la 2<sup>e</sup> DB. Accès libre.

› **Cimetière militaire  
polonais**

Situé sur la RN 158 entre Caen et Falaise (sortie Urville), ce cimetière contient 615 tombes de soldats et officiers polonais. Un petit nombre d'entre eux, pilotes ou résistants, sont morts en 1940 lors de la bataille de France, ou pendant l'Occupation. La grande majorité appartient à la 1<sup>ère</sup> Division Blindée Polonaise (1<sup>ère</sup> D.B.P.) du Général Maczek, qui paya un lourd tribut aux combats de la poche de Falaise-Chambois. Ce cimetière militaire polonais est l'un des sept cimetières militaires étrangers à être entretenu par l'État français. Il est aussi le seul cimetière polonais de la Seconde Guerre mondiale en France.



# La Normandie portera longtemps

*les traces de la guerre*

**A**u cours de l'été 1944, les Normands se trouvent pris au beau milieu d'une gigantesque bataille. Au plus fort des affrontements, dans le courant du mois de juillet, plus de deux millions de soldats se font face (deux fois plus qu'il n'y avait d'habitants dans le Calvados et la Manche). Les victimes civiles sont nombreuses ; pour échapper aux bombes, on se réfugie dans les caves, les carrières, dans des tranchées... On prend le chemin de l'exode, sur des routes devenues dangereuses en raison des mitraillages aériens.

La bataille de Normandie dure près de trois mois, c'est-à-dire beaucoup plus longtemps que ne l'avaient prévu les stratèges alliés. La libération des communes ne se fait que lentement et progressivement. Les Normands découvrent ces soldats

libérateurs qu'ils attendaient depuis si longtemps. Mais les combats et les bombardements ont fait trop de ruines et de deuils pour vivre cette libération sans retenue. Partout la population fait bon accueil à ses libérateurs, les Alliés découvrent le cidre et le calvados, et les Normands quant à eux, retrouvent le goût du chocolat ou du tabac.

En raison de la durée de la Bataille de Normandie, de nombreuses communes, éloignées du littoral, ont dû attendre longtemps l'arrivée des troupes. La libération totale du département de la Manche n'intervint que le 15 août. A compter du 21 août, le département de l'Orne est libéré. Pour le Calvados, la dernière commune à recouvrer sa liberté est Honfleur le 25 août. Les villes de Vernon et Rouen seront libérées fin août, Dieppe le 1<sup>er</sup> septembre et le Havre le 12 septembre 1944.

FALAISE

N°88 - C4



# Mémorial des Civils dans la Guerre



## Nouveau musée

En Normandie, la bataille, qui débute au petit matin du 6 juin 1944, voit s'affronter, durant près de trois mois, deux millions de soldats au milieu desquels survivent un million de civils.

Avec 30 millions de morts militaires pour 35 millions de morts civils, la Seconde Guerre mondiale marque un tournant : pour la première fois dans l'histoire des guerres modernes, le nombre de victimes civiles dépasse celui des morts militaires.

Le Mémorial des Civils dans la Guerre aborde la question de la vie quotidienne durant l'occupation, la Libération et la Reconstruction, en Normandie et en France, mais aussi à l'étranger : les habitants de Falaise, comme ceux de Caen, de Londres ou de Dresde, ont payé le prix de l'écrasement du nazisme.

OUVERTURE 9 mai 2016

### HORAIRES

De 9 mai au 5 juillet : 10h à 18h

Du 6 juillet au 31 août : 10h à 19h

Du 1<sup>er</sup> septembre au 2 novembre : 10h à 18h

Fermeture annuelle : du 3 novembre au 3 février 2017

### VISITES ET TARIFS

Adultes : 7.50€

Enfants : 6.50€

Pass famille : 18€

Groupes adultes : 6€

Groupes scolaires : 4.50€

Primaires : 2.50€



### CONTACTS

**Mémorial des Civils dans la Guerre**

Place Guillaume le Conquérant

14700 Falaise

+33 (0)2 31 06 06 45

[www.memorial-falaise.fr](http://www.memorial-falaise.fr)





DUCLAIR

N°89 - E3

## ➤ Musée Août 1944 l'enfer sur Seine

À la fin du mois d'août 1944, l'ordre de repli général est donné aux troupes allemandes. Des dizaines de milliers de soldats allemands tentent alors de fuir l'avancée des Alliés, mais se retrouveront bloqués par la Seine.

**Ce musée a donc pour but de rappeler ces heures tragiques de combat puis les heures de soulagement de la libération. Au moyen de mises en scènes de milliers d'objets d'époque, uniformes, armements, aux récits des soldats, des civils, témoins des combats, venez comprendre l'histoire des derniers combats de la Bataille de Normandie.**

### HORAIRES

Ouvert de mai à octobre : 10h à 12h/ 14h à 17h du mercredi au dimanche

### VISITES ET TARIFS

Adulte : 5 €  
Enfant (6 à 18 ans) : 3 €  
Groupe (à partir de 8 pers) : 4 €  
Groupe scolaire : 3 €  
Étudiant : 3 €

Visite libre : 30 min / Visite guidée : 1h

**Gratuité : vétérans, accompagnateurs de groupe**



### CONTACTS

#### Musée Août 44

Château du Taillis  
76480 DUCLAIR  
+33(0)2 35 37 95 46 / +33(0)6 83 82 22 89  
chateaudutaillis@online.fr  
www.chateau-du-taillis.com



TOSNY

N°90 - E3

## ➤ Musée de la Seconde Guerre mondiale

Ce musée privé rassemble une collection constituée pendant plus de 40 ans par son propriétaire. Au fil de la visite, sur près de 1 000 m<sup>2</sup>, on peut observer une bombe V1 et un Goliath allemand (engin de destruction radiocommandé à chenilles), des canons français, des téléphones et radars téléphones de campagne, près de 30 mannequins en uniformes représentant les sept principaux belligérants, des photographies, des affiches, des journaux d'époque...

### HORAIRES

> Avril-mai- septembre : seulement les week-ends et jours fériés de 14h30 à 19h

> Juin-juillet-août : tous les jours sauf mardi de 14h30 à 19h

### VISITES ET TARIFS

Adulte : 6 €  
Enfant (de 10 à 16 ans) : 1,50 €  
Groupe : 5 € (sur rendez-vous)



### CONTACTS

#### Musée de la Seconde Guerre mondiale

RD 135, 27700 TOSNY  
+33 (0)2 32 54 30 30 / +33 (0)6 34 32 60 04  
erisayjean@orange.fr

SAINT-CHARLES-DE-PERCY

N°91 - B4

## ➤ St-Charles-de-Percy War Cemetery Cimetière du Commonwealth

Situé en bordure de la D290<sup>a</sup>, le cimetière militaire de Saint-Charles-de-Percy est le cimetière militaire le plus au sud de la Normandie. La plupart des hommes inhumés ici furent tués fin juillet et début août 1944, lors de la poussée majeure partant de Caumont-l'Eventé en direction de Vire. Un peu plus de 800 morts de guerre du Commonwealth y sont enterrés.



SAINT-DÉSIR-DE-LISIEUX

N°92 - D3

## ➤ Cimetière militaire allemand

Le cimetière militaire allemand de Saint-Désir-de-Lisieux compte 3 735 victimes de guerre tombées lors des violents combats le long de la Touques, depuis son embouchure jusqu'à Lisieux et Orbec. La construction débute en 1957-1958 et le cimetière est inauguré le 20 septembre 1961.





# Excursions et visites guidées

## EXCURSIONS EN MINI-BUS

### NORMANDY TOURS

Excursion en minibus de 1 à 8 personnes  
Tours guidés des Plages du Débarquement en français et en anglais  
Tél. 02 31 92 10 70  
j-m-bacon@wanadoo.fr  
www.normandy-landing-tours.com  
visite à la demi-journée uniquement

### NORMANDY CIRCUITS

Excursion en minibus de 1 à 8 personnes  
Tours guidés des Plages du Débarquement en français, anglais,  
espagnol et portugais  
Tél. 06 63 01 12 71 / 09 83 33 11 05  
infos@normandycircuits.com  
www.normandycircuits.com

### NORMANDY 44 TOURS

Excursion en minibus de 1 à 8 personnes  
Tours guidés des Plages du Débarquement en français et en anglais  
Tél. 06 45 31 73 85 / 02 31 73 31 80  
contact@normandy44-tours.com  
www.normandy44-tours.com  
visite à la demi-journée ou à la journée

### AROUND EUROPE BATTLEFIELDS TOURS

Excursion en minibus de 1 à 8 personnes  
Tours guidés des Plages du Débarquement en français et en anglais  
Tél. 02 31 22 35 68 / 06 22 83 11 94  
acg@europebattlefieldstours.com  
www.normandy-travel.net  
visite à la journée

### NORMANDY SHUTTLE

Excursion en minibus de 1 à 8 personnes  
Tours guidés des Plages du Débarquement en français et en anglais  
Tél. 06 37 27 04 67  
info@shuttle-normandy.com  
www.normandy-shuttle.fr  
visite à la demi-journée ou à la journée

### BAYEUX SHUTTLE

Excursion en minibus de 1 à 8 personnes  
Tours guidés des Plages du Débarquement en français et en anglais  
Tél. 02 33 44 88 40 / 06 59 70 72 55  
bookings@bayeuxshuttle.com  
www.bayeuxshuttle.com

### OVERLORD TOUR

Excursion en minibus de 1 à 8 personnes  
Tours guidés des Plages du Débarquement en français et en anglais  
Tél. 07 89 00 28 41  
office.overlord@orange.fr  
www.overlordtour.com  
visite à la demi-journée ou à la journée

### NORMANDY SIGHTSEEING TOURS

Excursions en minibus de 1 à 8 personnes  
Tours guidés des Plages du Débarquement en français et en anglais  
Tél. 02 31 51 70 52  
contact@normandy-st.com  
www.normandy-sightseeing-tours.com  
visite à la demi-journée ou à la journée

### NORMANDY PANORAMA

Excursions en minibus de 1 à 8 personnes  
Tours guidés des Plages du Débarquement en français et en anglais  
Tél. 06 98 95 89 45  
contact@normandypanorama.com  
www.normandypanorama.com  
visites à la demi-journée ou à la journée

### JOURNÉE DÉCOUVERTE MÉMORIAL DE CAEN ET PLAGES DU DÉBARQUEMENT

Excursions en minibus de 1 à 8 personnes  
Tours guidés des Plages du Débarquement en français et en anglais  
Tél. 02 31 06 06 45  
resa@memorial-caen.fr  
www.memorial-caen.fr  
visites à la journée

### NORMANDIE CAR SERVICE

Excursions en minibus de 1 à 8 personnes  
Tours guidés des Plages du Débarquement en français et en anglais  
Tél. 02 31 44 01 24 / 06 24 43 03 74  
normandiecarservice@orange.fr  
www.normandie-car-service.info  
visites à la journée

### NORMANDY HERITAGE TOURS

Excursions en minibus de 1 à 8 personnes  
Tours guidés des Plages du Débarquement en français et en anglais  
Tél. 02 31 39 73 56 / 06 63 29 45 98  
christophe.gosselin0437@orange.fr  
www.normandy-heritage-tours.com  
visites à la demi-journée ou à la journée



## VISITES GUIDÉES EN VÉHICULES D'ÉPOQUE

### JEEP TOUR

Visites guidées sur les chemins de la 101<sup>e</sup> Airborne

Tél. 02 33 44 81 20 / 06 37 99 08 68 / 06 89 66 25 74

batterieduholdy@laposte.net

www.batterie-du-holdy.com

### GOLD BEACH EVASION

Visites guidées des Plages du Débarquement

Tél. 02 31 22 75 80

evasion@goldbeach-fi.com

www.goldbeachevasion.com

www.normandy-dday-tours.com

### NORMANDY DISCOVERY

Visites guidées des Plages du Débarquement

Tél. 06 08 71 18 82

info@normandy-discovery.com

www.normandy-discovery.com

### CHEROKEE EQUITATION LOISIRS

Visites guidées des Plages du Débarquement

Tél. 06 12 06 03 96

cherokee.equitation@free.fr

www.cherokee.equitation.free.fr

## VISITES GUIDÉES EN CALÈCHE

### L'ÉQUINETTE

Promenades guidées en calèches

« Sur les traces de nos libérateurs »

Tél. 02 31 10 03 77 / 06 70 04 42 29

lequinette@gmail.com

www.lequinette.com

## VISITES GUIDÉES À VÉLO

### CIRCUIT SUR LES PLAGES DU DÉBARQUEMENT À VÉLO

Visites guidées à vélo

Tél. 06 46 34 37 21

locvelo@hotmail.fr

www.locvelo.fr

visite à la journée, tous les lundis de mai à octobre

## VOLS

### HÉLIEVÈNEMENTS

Vols en hélicoptère au-dessus des Plages du Débarquement, au départ d'Englesqueville la Percée (entre la Pointe du Hoc et le cimetière américain)

Tél. 02 35 80 94 16 / 06 22 69 08 79

axelle@helievenements.com

www.helievenements.com

En juin et en août (selon conditions météo)

### NORMAN'AIR

Survols des Plages du Débarquement en ULM

Aéroport de Caen-Carpiquet (selon conditions météo)

Tél. 06 75 25 29 30

normanair@ulmactivites.fr

www.ulmactivites.fr

# Des animations et manifestations du D-Day Festival Normandy



**Du 28 mai au 12 juin 2016**  
**D-DAY FESTIVAL**  
**NORMANDY 2016**  
**BESSIN - COTENTIN**

Le volet festif du 72<sup>e</sup> anniversaire  
du Débarquement

## **SAMEDI 28 MAI** **MARCHE INTERNATIONALE POUR LA PAIX 10<sup>e</sup> ÉDITION** **19 KM (3 ÉTAPES)**

PICAUVILLE – SAINTE-MÈRE-ÉGLISE – JOURNÉE

Départ de Ravenoville-Plage. Restauration à Azeville et goûter à Neuville-au-Plain. Arrivée à Sainte-Mère-Église avec célébration œcuménique et restauration au marché couvert.

Infos : 02 50 29 34 93

## **SAMEDI 28 ET DIMANCHE 29 MAI** **SALON DU LIVRE « HISTOIRE ET MÉMOIRES »**

SAINTE-MÈRE-ÉGLISE – DE 14 H A 18 H 30 (DE 14 H 30 A 18 H LE DIMANCHE)

Présence d'environ 50 auteurs nationaux et régionaux.

Infos : 02 33 04 60 19

## **DIMANCHE 29 MAI** **BOURSE AUX ANTIQUITES**

PICAUVILLE – 9 H A 17 H

À la salle Jean-Claude Flambard, rue d'Utah Beach (salle polyvalente).

Infos : 02 33 41 02 48

**ENTRÉE : 2,50 €**

## **JEUDI 2 JUIN** **BOURSE MILITAIRE**

SAINTE-MÈRE-ÉGLISE – DE 9 H A 16 H

Sous le marché couvert.

Infos : 06 08 45 24 65

**ENTRÉE : 4€**

## **VENREDI 3 JUIN** **PROJECTION DU FILM DOCUMENTAIRE « PRISONNIER DU D-DAY »**

SAINTE-MÈRE-ÉGLISE – TOUTE LA JOURNÉE

Projection du film documentaire « Prisonnier du D-Day » de George Guillot, dans le bâtiment C-47 au Airborne Museum.

Infos : 02 33 41 41 35

## **VENREDI 3 JUIN** **BOURSE MILITAIRE**

CARENTAN – DE 8 H A 17 H

Au marché aux bestiaux, Route Américaine.

Infos : 06 71 96 46 70

## **VENREDI 3 JUIN** **PARACHUTAGES HISTORIQUES**

CARENTAN – 15 H

Parachutages d'hommes en tenue d'époque à bord d'avions C-47, le long de la "Purple Hearts Lane", route de Saint-Côme-du-Mont à Carentan. Présentation du matériel et uniforme d'un parachutiste américain de 1944.

Restauration sur place. Infos : 02 33 42 74 00

## **VENREDI 3 JUIN** **REPAS DE L'AMITIE**

PICAUVILLE – 19 H 30

Un dîner est donné afin de remercier tous les détachements militaires américains comme allemands de leur venue pour les cérémonies à Picauville organisées par « Picauville Se Souvient ». Avec la présence des différents représentants d'Ambassades et autorités militaires.

Repas ouvert au public avec réservation. Infos : 02 33 41 02 48

## **DU VENDREDI 3 AU SAMEDI 4 JUIN** **EASYGNY SWING FESTIVAL**

ISIGNY-SUR-MER – DE 14 H A 1 H

Pendant 2 jours, concerts et animations autour du swing et de la culture vintage, espaces de convivialité et de restauration (produits locaux) sont proposés dans le cadre remarquable d'Isigny-sur-Mer.

Infos : 06 62 67 31 75



**VENDREDI 3, SAMEDI 4 et LUNDI 6 JUIN  
PIÈCE DE THÉÂTRE « MOTHER OF NORMANDY »**  
SAINTE-MÈRE-ÉGLISE – 20 H

Pièce de théâtre évoquant la vie de Simone Renaud (épouse du maire en 1944) et notamment ses relations avec les familles américaines des soldats venus pour notre Liberté. Au Airborne Museum.

Infos : 02 33 41 41 35

**SAMEDI 4 JUIN  
BOURSE MILITAIRE**  
CATZ – DE 8 H 30 À 16 H

Au Normandy Tank Museum.  
Infos : 06 16 16 36 00

**SAMEDI 4 JUIN  
CARENTAN FÊTE SA LIBÉRATION**  
CARENTAN – 8 H 30 À 18 H

8h30 : départ de la Carentan Liberty March, place de l'église avec diorama et animations.  
14h30-16h30 : concert et reconstitution d'un exode. 16h30 : arrivée de la Carentan Liberty March et reconstitution de la cérémonie de la Silver Star du 23 juin 1944.  
Infos : lesneangelique@free.fr

**SAMEDI 4 JUIN  
EXPOSITION ET PARADE DE VÉHICULES MILITAIRES**  
ISIGNY-SUR-MER (CENTRE-VILLE) – DE 12H À 16H (EXPOSITION)  
GRANDCAMP-MAISY (CENTRE-VILLE) – DE 17H30 À 18H30 (PARADE)

Les groupes de reconstitution du MVCG France présentent les plus belles pièces de leur collection avec une exposition à Isigny-sur-Mer puis une parade et des démonstrations de mise à l'eau de véhicules amphibies en soirée à Grandcamp-Maisy (sous réserve). Un moment idéal pour admirer des véhicules d'époque et échanger avec des passionnés !  
Infos : 02 31 21 46 00/ 02 31 22 62 44

**SAMEDI 4 JUIN  
SAINTE-MÈRE-ÉGLISE FÊTE SA LIBÉRATION**  
SAINTE-MÈRE-ÉGLISE – 12 H À 23 H

12h : Normandy Day, un moment convivial à partager où chacun amène son pique-nique, sur la place de l'église. Tables à disposition et grillades sur place. 12h15 : étape des 300 cyclistes de la Voie de la Liberté à la Borne 0, devant la mairie. Après-midi : parade américaine en ville avec 500 participants. 18h-19h : concert de la Paix avec deux chorales américaines (église). 19h : banquet de la Liberté (marché couvert) en présence des vétérans et des militaires parachutistes qui assureront le grand parachutage du dimanche. Réservation : office de tourisme de la Baie du Cotentin – 02 33 21 00 33 ou ot.sme@ccbdc.fr. Soirée : concerts. 23h : feu d'artifice, spectacle pyrotechnique (place de l'église).

Infos : 02 33 41 31 18

**ENTRÉE : 4 €**

**SAMEDI 4 JUIN  
SWORD, J'ÉCRIS TON NOM...**  
OUISTREHAM RIVA BELLA – 17 H

La plage principale de Ouistreham Riva-Bella devient le temps d'une animation, le lieu d'un grand rassemblement permettant à chacun, muni d'un papier de couleur fourni sur place, de pouvoir écrire le mot SWORD, visible depuis le ciel.  
Infos : 02 31 97 18 63

**SAMEDI 4 JUIN  
12e PIQUE-NIQUE GÉANT D'OMAHA BEACH**  
SAINT-LAURENT-SUR-MER – FRONT DE MER – DE 19 H 30 À 23 H 30

Depuis plus d'une décennie des milliers de personnes se rassemblent à Omaha Beach autour de ce grand pique-nique géant intergénérationnel et symbolique. A partir de 17h défilé de véhicules militaires au départ de Trévières, animations diverses. Possibilité d'apporter son panier, buvette et rotisserie sur place.  
Infos : 02 31 51 39 52

**SAMEDI 4 JUIN  
BAL DE LA LIBÉRATION**  
COLLEVILLE-MONTGOMERY – 20 H 30

Soirée dansante avec orchestre interprétant des musiques d'époque et sur le thème de la libération. Les participants sont invités à venir en tenue rétro. Buvette sur place. Salle Socioculturelle.  
Infos : 02 31 97 18 63

**SAMEDI 4 JUIN  
PARACHUTAGES HISTORIQUES**  
UTAH BEACH, SAINTE-MARIE-DU-MONT

Parachutages historiques d'hommes en tenue d'époque, à bord d'avions C-47. Organisation : RCPT et Musée d'Utah Beach.  
Infos : 02 33 71 53 35

**SAMEDI 4 ET DIMANCHE 5 JUIN  
SAUTS EN PARACHUTE EN TANDEM**  
SAINTE-MÈRE-ÉGLISE (SAMEDI) ET UTAH BEACH (DIMANCHE) – TOUTE LA JOURNÉE

Saut en tandem pour plonger dans l'histoire du Débarquement de Normandie.  
Possibilité de repartir avec vidéo et photos du saut (135 €) ou seulement la vidéo (105 €). Réservations : office de tourisme à Sainte-Mère-Eglise. Infos : 02 33 21 00 33

**370 €/PERSONNE**

**SAMEDI 4 ET DIMANCHE 5 JUIN  
MEETING AÉRIEN DES GRANDES MAQUETTES VOLANTES**  
CREULLY (STADE D'AEROMODELISME) – DE 10 H À 18 H

Sur le site du terrain B9, utilisé par les Typhoons canadiens, animations festives et démonstrations, teintées des émotions et des souvenirs du Débarquement.  
Infos : 06 17 92 69 45

**ENTRÉE : 5€**

**DIMANCHE 5 JUIN****LA MARCHÉ DES HÉROS – 8 KM**

MERVILLE-FRANCEVILLE-PLAGE – 9 H 30

Randonnée historique avec le groupe de reconstitution France 44, sur les pas des héros de 1944, de la zone de parachutage de Varville vers la commune d'Amfreville en passant par la batterie de Merville. Saynètes, explications de l'histoire avec uniformes. Durée : environ 3 heures. RDV au parking de l'aire de repos de Varville. Ouvert à tous. Gratuit - de 10 ans. Infos : 02 31 91 47 53

**DIMANCHE 5 JUIN****SALON DU LIVRE DE LA BATAILLE DE NORMANDIE**

TILLY-SUR-SEULLES – DE 9 H 30 À 18 H

Pour sa huitième édition le Salon du livre réunit au musée de la Bataille de Tilly-Sur-Seulles, plus de 40 éditeurs, auteurs, bouquinistes, historiens et vétérans sur le thème du Débarquement et de la Bataille de Normandie. Infos : 06 07 59 46 02

**DIMANCHE 5 JUIN****DEFILÉ DE JOUEURS DE CORNEMUSES**

DE LUC-SUR-MER À BERNIERES-SUR-MER ET DOUVRES-LA-DELIVRANDE – DÉPART À 10 H

Défilé en tenue écossaise d'une quinzaine de pipers, sonneurs et batteurs de l'Auld Alliance Pipe Band Normandy. Départ de Luc-sur-Mer à 10h, Place du Petit Enfer, puis 11h30 : Langrune-sur-Mer, Place du 6 Juin. 14h30 : Saint-Aubin-sur-Mer, Square des Canadiens. 16h : Bernières-sur-Mer, devant la Maison des Canadiens. 18h : cimetière britannique de Douvres-la-Délivrande. Infos : 02 31 97 33 25/02 31 97 30 41

**DIMANCHE 5 JUIN****DEFILÉ DE VEHICULES MILITAIRES ET CIVILS**

CARENTAN – 11 H

Départ du camp Arizona (face à Intermarché), passage en centre-ville. 12h : exposition sur la place du Grand Valnoble. Infos : 06 34 03 46 45

**DIMANCHE 5 JUIN****PARACHUTAGES**

LA FIERE – SAINTE-MÈRE-ÉGLISE/PICAVILLE/AMFREVILLE – DE 11 H À 16 H 30

À 3 km de Sainte-Mère-Eglise, direction Picauville. 11 h : parachutages militaires, puis parachutage historique par Liberty Jump Team et Round Canopy Parachuting Team. Cérémonie au monument Iron Mike. Infos : 02 33 41 31 18

**DIMANCHE 5 JUIN****RADIO CROCHET VINTAGE**

SAINTE-MÈRE-ÉGLISE – APRÈS-MIDI

Radio crochet vintage et animations musicales. Chanteurs amateurs ou groupes régionaux, sont invités à se produire dans des conditions techniques professionnelles. Les chanteurs ou groupes devront interpréter des chansons ou pièces musicales des années 40-50. Infos : 02 33 41 31 18

**12 € / PERSONNE****DIMANCHE 5 JUIN****D-DAY PIPES AND DRUMS NORMANDY TOUR 2016**

COLLEVILLE-MONTGOMERY – 16 H

Devant la statue de Bill Millin, place du Débarquement, important rassemblement de joueurs de cornemuse et batteurs venus de tous pays pour rendre hommage aux soldats débarqués lors de l'opération Overlord. Infos : 02 31 97 18 63

**DIMANCHE 5 JUIN****RETOUR DES MILITAIRES PARACHUTISTES**

SAINTE-MÈRE-ÉGLISE – 17 H 45

Les parachutistes ayant sauté à La Fière entrent sur la place de l'église avec défilé de véhicules militaires. Accueil et discours du maire avec revue des troupes. Infos : 02 33 41 31 18

**DIMANCHE 5 JUIN****SOIRÉE FESTIVE UTAH BEACH**

UTAH BEACH/SAINTE-MARIE-DU-MONT

Soirée festive avec feu d'artifice. Infos : 02 33 71 53 35

**DIMANCHE 5 JUIN****FEU D'ARTIFICE « LA NUIT OU ILS SONT ARRIVÉS »**

LONGUES-SUR-MER – 23 H

Du haut de sa falaise, surplombant les plages du Débarquement, le site emblématique de la batterie allemande de Longues-sur-Mer (classée Monument Historique), devient le temps d'une soirée le cadre d'un feu d'artifice haut en couleurs. Infos : 02 31 51 28 28

**LUNDI 6 ET MARDI 7 JUIN****BAYEUX FÊTE LA LIBERTÉ**

BAYEUX

Un parfum de Liberté va flotter sur la cité. Au programme : animations festives et bal de la liberté.

**DU 10 AU 12 JUIN****LES COURANTS DE LA LIBERTÉ, FESTIVAL DE COURSES POUR TOUS COURANTS DE LA LIBERTÉ**

CAEN

Pour célébrer les événements du D-Day, le temps d'un week-end, un programme sportif et populaire rend hommage à nos libérateurs au travers d'épreuves permettant à toutes et à tous de participer selon son niveau de pratique et ses envies. A chacun(ne) son épreuve, empreinte d'histoire et d'émotions : le marathon, la Pégasus, les 10 km, la Rochambelle, les rollers, les foulées... Infos : 09 72 44 91 49

## RECONSTITUTIONS DE CAMPS MILITAIRES

**DU 1<sup>er</sup> AU 8 JUIN**

**CAMP MILITAIRE AMERICAIN "CAMP GERONIMO"**

SAINTE-MERE-EGLISE

Reconstitution du camp militaire américain "Geronimo" mettant en scène les troupes aéroportées américaines en Normandie.

Plusieurs ateliers et animations sur le camp.

Infos : 02 33 41 41 35

**DU 3 AU 5 JUIN**

**CAMP ARIZONA, 5<sup>e</sup> EDITION**

CARENTAN

Rond-point du marché aux bestiaux, à côté d'Intermarché.

Infos : 06 34 03 46 45

**DU 3 AU 6 JUIN**

**RECONSTITUTION D'UN CAMP MILITAIRE**

COLLEVILLE-MONTGOMERY – DE 8 H À 18 H

Sur le site Hillman, reconstitution d'un campement militaire avec environ quarante véhicules américains et britanniques ainsi que des tenues et tentes d'époque.

Infos : 02 31 97 18 63



## EXPOSITIONS

**DU 13 MAI AU 30 SEPTEMBRE**

**ADULTE : 8 € / ENFANT (6-16 ANS) : 5 €**

**EXPOSITION « UN CAMP DE PRISONNIERS ALLEMANDS A FOUCARVILLE »**

SAINTE-MÈRE-EGLISE – AIRBORNE MUSEUM

L'exposition présente des informations et des témoignages inédits, ainsi que la mise en scène d'objets originaux, jamais présentés à ce jour au public. Au-delà de la présentation de la vie dans le camp, l'exposition montre également que l'objectif était la rééducation de jeunes allemands à la démocratie.

Infos : 02 33 41 41 35 – [www.airborne-museum.org](http://www.airborne-museum.org)

**DU 28 MAI AU 12 JUIN**

**EXPOSITION DE PLEIN AIR « LES SITES DU DEBARQUEMENT AUJOURD'HUI »**

BAYEUX - PROMENADE DES BORDS DE L'AURE

Au cœur de la première ville libérée, un parcours original en plein air le long de la rivière propose 11 photographies grand format (3 m<sup>2</sup>) des sites emblématiques des plages du Débarquement. Par le photographe Arnaud Guérin. Également à Port-en-Bessin et Longues-sur-Mer.

Infos : 02 31 51 28 28

**DE JUIN A SEPTEMBRE**

**ADULTE : 19 € – REDUIT : 16.50 €**

**« LE MONDE DE TONY VACCARO, 1944-1970 »**

CAEN – MEMORIAL – 9 H À 19 H

Tony Vaccaro, photographe et photojournaliste de guerre américain d'origine italienne, demeure célèbre pour ses photographies de la Seconde Guerre mondiale. 120 photographies inédites présentent son œuvre intégrale, la guerre, la reconstruction, les célébrités et la mode. Tous les jours. Compris dans le billet d'entrée au musée.

Infos : 02 31 06 06 44

**DE JUILLET A FIN NOVEMBRE**

**ADULTE : 8€ / ENFANT (6-16 ANS) : 5€**

**« LA BATAILLE DES ARDENNES, BASTOGNE, HIVER 1944 »**

SAINTE-MERE-EGLISE – DE 9 H À 19 H

Décembre 1944, Hitler lance une offensive dans les Ardennes Belges pour repousser les Alliés qui sont surpris par la soudaineté de l'attaque. L'exposition présente cette opération, la Voie de la Liberté de Normandie à Bastogne et le rôle important du Général Patton.

Infos : 02 33 41 41 35



Le programme du DDFNdy étant toujours en cours d'élaboration, ces informations sont susceptibles de changer d'ici le début des manifestations.

# liberté

j'inscris  
ton nom

CANDIDATURE  
DES PLAGES DU DÉBARQUEMENT  
**DE NORMANDIE**  
AU PATRIMOINE MONDIAL DE L' **UNESCO**



© Fabien Potel - A Plaquette

## La Région Normandie conduit une démarche partenariale en vue d'inscrire les *Plages du Débarquement* sur la Liste du Patrimoine mondial de l'UNESCO.

Les acteurs qui portent ce projet sont intimement convaincus que les *Plages du Débarquement* ont acquis une portée universelle et qu'elles témoignent aujourd'hui de valeurs symboliques qui méritent d'être transmises aux générations futures : un combat pour la liberté, la volonté de construire une paix durable et la réconciliation entre anciens belligérants.

Cette proposition a obtenu le soutien entier du Président de la République française à l'occasion des cérémonies du 6 juin 2014.

Les *Plages du Débarquement* comprennent l'ensemble du rivage de la Manche sur lequel eurent lieu les opérations de débarquement du 6 juin 1944 : une bande maritime continue d'environ 80 km, de Ravenoville,

à l'ouest, à Ouistreham, à l'est, qui comprend les plages selon leur nom de code (Utah Beach, Omaha Beach, Gold Beach, Juno Beach et Sword Beach) ainsi que les sites complémentaires de la Pointe du Hoc, de la batterie de Longues-sur-Mer et du port artificiel Winston-Churchill.

Sur ces lieux qui portent les traces laissées par l'événement, s'exprime aujourd'hui l'attachement international à des valeurs partagées, comme l'ont montré les commémorations solennelles du 70<sup>e</sup> anniversaire du Débarquement et de la Bataille de Normandie, réunissant 18 Chefs d'Etat et de gouvernement autour du Président de la République française, suivies par environ un milliard de téléspectateurs dans le monde.

**Vous aussi, exprimez votre attachement aux valeurs  
portées par les Plages du Débarquement sur :**  
[www.liberte-normandie.com](http://www.liberte-normandie.com)



## LIBERATION ROUTE EUROPE



**La Route de la Libération de l'Europe est un circuit international du souvenir, qui relie les principales régions parcourues par les forces alliées occidentales en 1944 et 1945, depuis le sud du Royaume-Uni via la France, la Belgique, les Pays-Bas, jusqu'à Berlin.**

**La route se poursuit également vers la ville de Gdansk où une révolution démocratique a eu lieu près de deux générations plus tard. Ce projet est porté par la Fondation Route de la Libération (« Liberation Route Europe »)**

Avec ce projet nous souhaitons aborder l'histoire de la Seconde Guerre mondiale avec un angle européen, en rapprochant les différentes perspectives historiques, et d'y associer des offres touristiques novatrices, ainsi que des programmes pédagogiques, en collaboration avec nos partenaires internationaux.

Un site internet ainsi qu'une application mobile vous permettent de planifier votre voyage à travers cette route européenne afin de découvrir les lieux emblématiques de la libération de l'Europe. A vélo, à pied, en voiture, en train, à vous de choisir !

**Parce que notre liberté n'est pas un acquis éternel, défendons-la !**

Pour en savoir plus rejoignez-nous sur notre site internet :

[www.liberationroute.com](http://www.liberationroute.com),

via notre *Liberation Route Europe App* ou sur les réseaux sociaux.

► Pour un séjour  
sans pépin...



S. Bismont / iStockphoto.com

Choisissez la qualité

NORMANDIE

QUALITÉ  
TOURISME

une initiative



[www.normandie-qualite-tourisme.com](http://www.normandie-qualite-tourisme.com)



LA NORMANDIE

Découvrir des chemins HISTORIQUES... **À VÉLO**



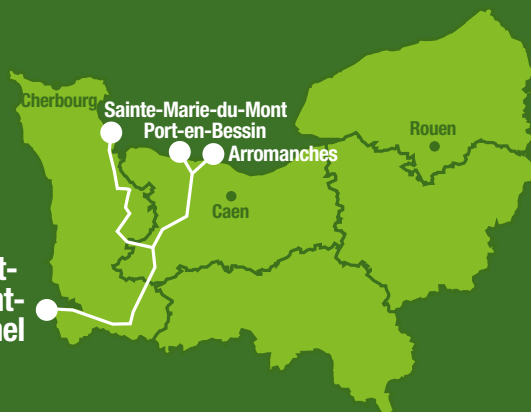
**Véloroute**

# PLAGES DU DÉBARQUEMENT MONT-SAINT-MICHEL

230 km  
ou 190 km →  
(3 points de départs possibles)

6  
Étapes

Mont-  
Saint-  
Michel



## Infos pratiques

Pour préparer votre séjour et en savoir plus :

**[www.debarquement-montsaintmichel-avelo.com](http://www.debarquement-montsaintmichel-avelo.com)**

Vous souhaitez découvrir  
d'autres itinéraires en Normandie,  
consultez les brochures en ligne :

- Le Calvados à vélo : [www.calvados-tourisme.com](http://www.calvados-tourisme.com)
- La Manche à vélo : [www.mancherandonnee.com](http://www.mancherandonnee.com)
- L'Orne à vélo : [www.randonnee-normandie.com](http://www.randonnee-normandie.com)
- La Normandie à vélo : [www.normandie-cote-nature.com/velo](http://www.normandie-cote-nature.com/velo)



COMITÉ RÉGIONAL DE TOURISME DE NORMANDIE  
14, rue Charles Corbeau, 27000 ÉVREUX  
[www.normandie-tourisme.fr](http://www.normandie-tourisme.fr)

Normandie  
pour la vie

Calvados  
Un amour de Normandie

MANCHE  
TOURISME

# Informations pratiques

## Les Offices de tourisme de l'espace littoral du Débarquement

### OFFICE DE TOURISME D'ARROMANCHES

2 rue Maréchal Joffre  
14 117 ARROMANCHES-LES-BAINS  
Tél. 02 31 22 36 45  
info@ot-arromanches.fr  
www.ot-arromanches.fr

### OFFICE DE TOURISME DE LA BAIE DU COTENTIN

**Bureau de Carentan**  
24 Place de la République  
50 500 CARENTAN  
Tél. 02 33 71 23 50  
ot.carentan@ccbdc.fr  
www.ot-baieducotentin.fr

### Bureau de Sainte-Mère-Eglise

6 rue Eisenhower  
50 480 SAINTE-MÈRE-ÉGLISE  
Tél. 02 33 21 00 33  
ot.sme@ccbdc.fr  
www.ot-baieducotentin.fr

### OFFICE DE TOURISME DE BERNIERES-SUR-MER

159 rue Victor Tesnières  
14 990 BERNIÈRES-SUR-MER  
Tél. 02 31 96 44 02  
contact@office-tourisme-berneries.fr  
www.office-tourisme-berneries.fr

### OFFICE DE TOURISME DE BAYEUX INTERCOM

Pont Saint-Jean  
14 400 BAYEUX  
Tél. 02 31 51 28 28 - Fax : 02 31 51 28 29  
info@bayeux-tourism.com  
www.bayeux-bessin-tourisme.com

### OFFICE DE TOURISME DE CAEN

Place Saint-Pierre  
14000 CAEN  
Tél. 02 31 27 14 14 - Fax : 02 31 27 14 13  
info@caen-tourisme.fr  
www.caen-tourisme.fr

### OFFICE DE TOURISME DE CAMPAGNE ET BAIE DE L'ORNE (CABALOR)

1 avenue de Paris  
14810 MERVILLE-FRANCEVILLE-PLAGE  
Tél. 02 31 24 23 57  
contact@ot-cabalar.fr  
www.facebook.com/otcabalar

### OFFICE DE TOURISME DE CHERBOURG COTENTIN

14 Quai Alexandre III  
50 100 CHERBOURG  
Tél. 02 33 93 52 02  
contact@cherbourgtourisme.com  
www.cherbourgtourisme.com

### OFFICE DE TOURISME DE COLLEVILLE-MONTGOMERY

Avenue de Bruxelles  
14 880 COLLEVILLE-MONTGOMERY  
Tél. 02 31 96 04 64  
ot.colleville.my@orange.fr  
www.colleville-montgomery.fr

### OFFICE DE TOURISME DE COURSEULLES-SUR-MER

5 rue du 11 Novembre  
14 470 COURSEULLES-SUR-MER  
Tél. 02 31 37 46 80  
infos@courseulles-tourisme.fr  
www.courseulles-tourisme.fr

### OFFICE DE TOURISME DE CREULLY

12 Place Paillaud  
14 480 CREULLY  
Tél. 02 31 80 67 08  
tourisme.creully@wanadoo.fr  
www.tourisme-creully.fr

### SYNDICAT D'INITIATIVE HERMANVILLE-SUR-MER

Place du cuirassé Courbet  
14 880 HERMANVILLE-SUR-MER  
Tél. 02 31 97 20 15  
accueil.hermanville@orange.fr

### OFFICE DE TOURISME ISIGNY-GRANDCAMP

16 rue Émile Demagny  
14 230 ISIGNY-SUR-MER  
Tél. 02 31 21 46 00  
oti@ccigi.fr  
www.isigny-grandcamp-intercom.fr

### OFFICE DE TOURISME DE LANGRUNE-SUR-MER

Place du 6 juin  
14 830 LANGRUNE-SUR-MER  
Tél. 02 31 97 32 77  
tourisme.langrune-sur-mer@wanadoo.fr  
www.langrune-office.fr

### OFFICE DE TOURISME DE LUC-SUR-MER

Place du petit enfer  
14 530 LUC-SUR-MER  
Tél. 02 31 97 33 25  
luc.sur.mer@wanadoo.fr  
www.luc-sur-mer.fr

### OFFICE DE TOURISME OMAHA BEACH

Ancienne RN 13  
14 710 FORMIGNY  
Tél. 02 31 51 39 52  
contact@oti-omaha.fr  
www.oti-omaha.fr

### OFFICE DE TOURISME DE OUISTREHAM

Esplanade Lofi  
14 150 OUISTREHAM  
Tél. 02 31 97 18 63  
info@tourisme-ouistreham.fr  
www.ouistreham.fr

### OFFICE DE TOURISME DE SAINT-AUBIN-SUR-MER

Digue Favreau  
14 750 SAINT-AUBIN-SUR-MER  
Tél. 02 31 97 30 41  
infos@saintaubinsurmer.org  
www.saintaubinsurmer.org

### OFFICE DE TOURISME DE VER-SUR-MER

2 Place Amiral Byrd  
14 114 VER-SUR-MER  
Tél. 02 31 22 58 58  
officetourisme.versurmer@orange.fr  
office-de-tourisme.net



# Les autres Offices de tourisme



## OFFICE MUNICIPAL DE TOURISME DES ANDELYS

Rue Raymond-Phélip  
27700 LES ANDELYS  
Tél : 02 32 54 41 93  
contact@lesandelys-tourisme.fr

## OFFICE DE TOURISME D'AVRANCHES-MONT-SAINT-MICHEL

2 rue du Général de Gaulle  
50300 AVRANCHES  
Tél : 02 33 58 00 22  
avranches.tourisme@ccamsm.fr

## OFFICE DE TOURISME DU BOCAGE NORMAND BUREAU DE VIRE

Square de la Résistance  
14500 VIRE  
Tél : 02 31 66 28 50  
contact@bocage-normand.com  
www.bocage-normand.com

## OFFICE DE TOURISME DE BLONVILLE/BÉNÉVILLE/TOURGÉVILLE

32 bis avenue Michel d'Ornano  
14910 BLONVILLE-SUR-MER  
Tél : 02 31 87 91 14  
tourisme@blonville-benerville-tourgeville.fr  
www.blonville-benerville-tourgeville.fr

## OFFICE DE TOURISME INTERCOMMUNAL DU COEUR DU COTENTIN

Bureau de Valognes  
25, place de l'église  
50700 VALOGNES  
Tél : 02 33 40 11 55  
contact@otbv.fr  
www.otbv.fr

## OFFICE DE TOURISME DE LA COMMUNAUTÉ URBAINE D'ALENÇON

Maison d'Ozé  
Place de la Magdeleine  
61000 ALENÇON  
Tél : 02 33 80 66 33  
contact@paysdalencontourisme.com

## OFFICE DE TOURISME DU PAYS DE CONDÉ ET DE LA DRUANCE

9/11 rue Saint-Martin  
BP 28  
14110 CONDE-SUR-NOIREAU  
Tél : 02 31 69 27 64  
info@tourisme-conde-druance.fr  
www.tourisme-conde-druance.fr

## OFFICE DE TOURISME DIEPPE MARITIME

Pont Jean ANGO  
Quai du Carénage  
BP 152  
76200 DIEPPE  
Tél : 02 32 14 40 60  
ot.dm.accueil@orange.fr  
www.dieppetourisme.com

## OFFICE DE TOURISME D'ETRETAT

Place Maurice Guillard  
BP 3  
76790 ETRETAT  
Tél : 02 35 27 05 21  
info@etretat.net  
www.etretat.net

## OFFICE DE TOURISME INTERCOMMUNAL DE FÉCAMP

Quai Sadi Carnot  
BP 112  
76403 FECAMP Cedex  
Tél : 02 35 28 51 01  
info@fecamptourisme.com  
www.fecamptourisme.com

## OFFICE DE TOURISME DE FORGES-LES-EAUX

Rue Albert Bochet  
76440 FORGES-LES-EAUX  
Tél : 02 35 90 52 10  
contact@forgesleseaux-tourisme.fr  
www.forgesleseaux-tourisme.fr

## OFFICE DE TOURISME ET DU COMMERCE DU GRAND EVREUX

1 Ter Place du Général de Gaulle  
27000 EVREUX  
Tél : 02 32 24 04 43  
info@grandevreuxtourisme.fr

## OFFICE DE TOURISME DE HONFLEUR

Quai Lepaulmier  
14602 HONFLEUR  
Tél : 02 31 89 23 30  
contact@ot-honfleur.fr  
www.ot-honfleur.fr

## OFFICE DE TOURISME DE LISIEUX

11 rue d'Alençon - BP 26020  
14106 LISIEUX  
Tél : 02 31 48 18 10  
tourisme[@]lintercom.fr  
www.lisieux-tourisme.com

## OFFICE DE TOURISME DU PAYS DE L'AIGLE ET DE LA MARCHÉ

Place Fulbert de Beina  
61302 L'AIGLE  
Tél : 02 33 24 12 40  
contact@ouche-normandie.fr

## OFFICE DE TOURISME DU PAYS DE FALAISE

5 place Guillaume le Conquérant  
14700 FALAISE  
Tél. 02 31 90 17 26  
info@falaise-tourisme.com  
www.falaise-tourisme.com

## ROUEN NORMANDIE TOURISME ET CONGRÈS

25 place de la Cathédrale  
BP 666  
76008 ROUEN CEDEX 1  
Tél : 02 32 08 32 40  
accueil@rouenvalleedeseine-tourisme.com  
www.rouentourisme.com

## OFFICE DE TOURISME DE SAINT-LÔ AGGLO

Plage Verte  
60 Rue de la Poterne  
CS 43708  
50008 SAINT-LO  
Tél : 02 14 29 00 17  
tourisme@saint-lo-agglo.fr

## OFFICE DE TOURISME DU TRÉPORT

Quai Sadi Carnot  
BP 27  
76470 LE TREPORT  
Tél : 02 35 86 05 69  
contact@letreport-tourisme.fr

## SYNDICAT D'INITIATIVE DE TRUN

Mairie  
61160 TRUN  
Tél : 02 33 36 93 55



## Un trajet, des transports

En quelques clics, sur le site [commentjyvais.fr](http://commentjyvais.fr) :   
 Calcul d'itinéraires, horaires, services, événements & loisirs  
 pour les départements du Calvados, de la Manche et de l'Orne



### [www.commentjyvais.fr](http://www.commentjyvais.fr)

est un site internet réalisé à l'initiative de la Région Normandie, en partenariat avec les autorités organisatrices de transports publics de la Normandie. Ce support a pour ambition de favoriser l'usage des transports collectifs et de souligner leur complémentarité. Après 7 ans d'activité, ce site s'affirme comme la référence en matière de mobilité à l'échelle régionale.

### Directeur de publication

Jean-Louis LAVILLE

### Coordination

Dominique Saussey

### Conception et réalisation

Benjamin Déal

### Impression

Agir Graphic

### Crédits photos

L.Belither, D.Commenchal, G.Conraud, C.Coquilleau, F.Cormon, M.Deshayes, P.Diologent, C.Dubreuil, C.Duchemin, F.Dunouau, J.Eloy, J.Fleck, T.Houyel, P.Jeanson, C.Lagu, A.Lahaye, J.B.Le Goubey, L.Lemarchand, P.Y.Lemeur, W.Page, R.Pelletier, J. Quellien, M.Quemener, D.Sohier, E.Valère, J.P.Vincent, G.Wait, B.Wolfgang

American Battle Monuments Commission 2013, Calvados Tourisme, CRT Normandie, Mémorial de Caen, NVC, OT Bayeux Intercom, Bayeux Museum, OTC Ste-Mère-Eglise, Overlord Museum, OIT Fécamp

Ecom-Epub, Food-Images, Fotolia.com, Goodluz, Imprimerie Anquetil, L.A. Pyrotechnie, Wanaifilms.com

### Avertissement

Edition « 1944 D-Day Normandie Terre de Liberté »

Ce document, édité en février 2016 à partir des informations fournies par des prestataires touristiques y figurant, est réalisé à titre indicatif et n'est pas contractuel.

Les erreurs ou omissions involontaires qui auraient pu subsister dans ce guide malgré les soins et les contrôles de l'équipe de rédaction ne sauraient engager la responsabilité de l'éditeur.



#### COMITE REGIONAL DE TOURISME DE NORMANDIE

14 rue Charles Corbeau  
27 000 EVREUX  
Tél. 02 32 33 79 00 – Fax : 02 32 31 19 04  
info@normandie-tourisme.fr  
www.normandie-tourisme.fr



#### COMITE DEPARTEMENTAL DU TOURISME DU CALVADOS

8 rue Renoir  
14 000 CAEN  
Tél. 02 31 27 90 30 – Fax : 02 31 27 90 35  
tourisme@calvados.fr  
www.calvados-tourisme.com



#### COMITE DEPARTEMENTAL DU TOURISME DE LA MANCHE

Maison du Département, 98 route de Candol  
CS 73108, 50 008 SAINT-LÔ  
Tél. 02 33 05 98 70 – Fax : 02 33 56 07 03  
manchetourisme@manche.fr  
www.manchetourisme.com



#### COMITE DEPARTEMENTAL DU TOURISME DE L'ORNE

Hôtel du Département, 27 boulevard de Strasbourg  
61 017 ALENCON  
Tél. 02 33 28 88 71 – Fax : 02 33 29 81 60  
info@ornetourisme.com  
www.ornetourisme.com



#### COMITE DEPARTEMENTAL DU TOURISME DE SEINE-MARITIME

P.A.T. de la Vatine, 28 rue Raymond Aron  
76 130 MONT-SAINT-AIGNAN  
Tél. 02 35 12 10 10 – Fax : 02 35 59 86 04  
tourisme@cdt76.fr  
www.seine-maritime-tourisme.com



#### COMITE DEPARTEMENTAL DU TOURISME DE L'EURE

Hôtel du Département, Boulevard Georges Chauvin  
27 003 EVREUX  
Tél. 02 32 62 04 27 – Fax : 02 32 31 05 98  
info@eure-tourisme.fr  
www.eure-tourisme.fr

## Remerciements

Nos plus vifs remerciements à la Région Normandie ainsi qu'au comité de rédaction du guide, aux comités départementaux du tourisme du Calvados, de l'Eure, de la Manche, de l'Orne, et de la Seine Maritime, à Monsieur Jean Quellien pour sa relecture des contenus historiques, au Mémorial de Caen pour le prêt des photographies d'archives...

# Index Les communes et cimetières militaires



---

## INDEX DES COMMUNES

---

### A

Ardouval **15**  
Arromanches-les-Bains **35, 36**  
Avranches **53**  
Azeville **22**

### B

Banneville-la-Campagne **59**  
Bayeux **49**  
Bazenville **39**  
Bénéville-sur-Mer **15**  
Bénouville **43**  
Bény-sur-Mer **41**  
Berjou **62**  
Bretteville-sur-Laize **63**  
Brouay **59**

### C

Caen **57**  
Cambes-en-Plaine **59**  
Carentan **22**  
Catz **23**  
Champigny-la-Futelaye **17**  
Cherbourg **51**  
Cheux **59**  
Chouain **49, 59**  
Colleville-Montgomery **45**  
Colleville-sur-Mer **27, 29, 32**  
Commes **38**  
Courseulles-sur-Mer **41**  
Cricqueville-en-Bessin **28**

### D

Dieppe **15**  
Douvres-la-Délivrande **45, 47**  
Duclair **66**

### E

Écausseville **23**

### F

Falaise **65**  
Fécamp **16**  
Folligny **53, 54**  
Fontenay-le-Pesnel **59**  
Forges-les-Eaux **16**

### G

Géfosse-Fontenay **29**  
Grandcamp-Maisy **29**

### H

Hautot-sur-Mer **17**  
Hermanville-sur-Mer **47**  
Honfleur **16**  
Hottot-les-Bagues **59**  
Huisnes-sur-Mer **55**

### L

La Cambe **31**  
La Chapelle en juger **55**  
L'Aigle **62**  
Langannerie **63**  
Le Tréport **17**  
Longues-sur-Mer **37**

### M

Manneville-sur-Risle **17**  
Marigny **53, 55**  
Merville-Franceville **44**  
Montormel **61**  
Mortain **54**

### N

Néhou **24**

### O

Orglandes **25**  
Ouistreham **46**

### P

Pontaubault **54**  
Port-en-Bessin **38**

### Q

Quinéville **24**

### R

Ranville **43, 47**  
Reviers **41**  
Ryes **39**

### S

Saint-Charles-de-Percy **66**  
Saint-Côme-du-Mont **21**  
Saint-Désir **59, 66**  
Sainte-Mère-Église **25**  
Saint-James **55**  
Saint-Jouin-Bruneval **17**  
Saint-Laurent-sur-Mer **30**  
Saint-Lô **54, 55**  
Saint-Manvieu-Norrey **59**  
Saint-Marcouf-de-l'Isle **24**  
Saint-Marie-du-Mont **19**  
Saint-Martin-des-Besaces **58**  
Saint-Mère-Église **20**  
Saint-Nicolas-des-Bois **63**  
Secqueville-en-Bessin **59**

### T

Tatihou **23**  
Tilly-sur-Seulles **58, 59**  
Tosny **66**

### U

Urville **63**

### V

Ver-sur-Mer **39**  
Vierville-sur-Mer **31**

---

## INDEX DES CIMETIÈRES MILITAIRES

---

Allemand **17, 25, 31, 55, 66**  
Américain **32, 55**  
Commonwealth **17, 39, 41, 47, 49, 59, 63, 66**  
Français **63**  
Polonais **63**



# Carte Les musées, sites naturels et cimetières militaires

## LES ALLIÉS PRÉPARENT

### LE JOUR J

01	Le Val Ygot	p.15
02	Batteries du Mont Caissy	p.15
03	Mémorial du 19 août 1942	p.15
04	Blockaus du Cap Fagnet	p.16
05	Musée de la Résistance et de la Déportation	p.16
06	Le Blockhaus de la Gare	p.16
07	Kahl Bürg	p.17
08	Musée de la Résistance et de la Déportation	p.17
09	Mémorial de Bruneval	p.17
10	Cimetière militaire allemand	p.17
11	Dieppe Canadian War Cemetery	p.17

## UTAH BEACH

### SAINTE-MÈRE-ÉGLISE

12	Musée du Débarquement	p.19
13	Airborne Museum	p.20
14	Centre Historique des Parachutistes du Jour-J	p.21
15	Batterie d'Azeville	p.22
16	Barge d'assaut américaine L.C.V.P.	p.22
17	Circuit Historique 1944 Carentan	p.22
18	Normandy Tank Museum	p.23
19	Hangar à dirigeables	p.23
20	Le fort de Tatihou	p.23
21	Exposition Patton	p.24
22	Musée de la Batterie de Crisbecq	p.24
23	Mémorial de la Liberté retrouvée	p.24
24	Ferme-Musée du Cotentin	p.25
25	Musée à ciel ouvert	p.25
26	Cimetière militaire allemand	p.25

## OMAHA BEACH

27	Overlord Museum Omaha	p.27
28	La Pointe du Hoc	p.28
29	Big Red One Assault Museum	p.29
30	Visite du Blockhaus de Géfosse-Fontenay	p.29
31	Batterie de Maisy	p.29
32	Maison de la Libération	p.30
33	Musée Mémorial d'Omaha Beach	p.30
34	Musée D-Day Omaha	p.31
35	Cimetière militaire allemand de la Cambe	p.31
36	Normandy American Cemetery et Visitor Center	p.32

## GOLD BEACH

37	Cinéma circulaire Arromanches 360	p.35
38	Musée du Débarquement	p.36
39	Batterie allemande de Longues-sur-Mer	p.37
40	Musée des épaves sous-marines	p.38
41	Musée America Gold Beach	p.39
42	Ryes War Cemetery	p.39

## JUNO BEACH

43	Centre Juno Beach	p.41
44	Bény-sur-mer Canadian War Cemetery	p.41

## SWORD BEACH

45	Mémorial Pégasus	p.43
46	Musée de la Batterie de Merville	p.44
47	Site Hillman	p.45
48	Musée Radar 1944	p.45
49	Musée n°4 Commando	p.46
50	Musée du Mur de l'Atlantique Le Bunker	p.46
51	La Délivrande War Cemetery	p.47
52	Hermanville War Cemetery	p.47
53	Ranville War Cemetery	p.47

## BAYEUX

54	Mémorial et cimetière militaire de Bayeux	p.49
55	Musée Mémorial de la Bataille de Normandie	p.49

## CHERBOURG

56	Batterie du Roule	p.51
57	Musée de la Libération	p.51

## DE SAINT-LÔ À AVRANCHES

58	Musée municipal d'Avranches	p.53
59	Py Park de Folligny	p.53
60	Mémorial Cobra Marigny	p.53
61	La chapelle Saint-Michel	p.54
62	Espace François Mutschler	p.54
63	Chapelle de la Madeleine Mémorial US	p.54
64	Musée des Beaux-Arts	p.55
65	Cimetière militaire allemand	p.55
66	Cimetière militaire allemand	p.55
67	Cimetière militaire américain	p.55

## CAEN

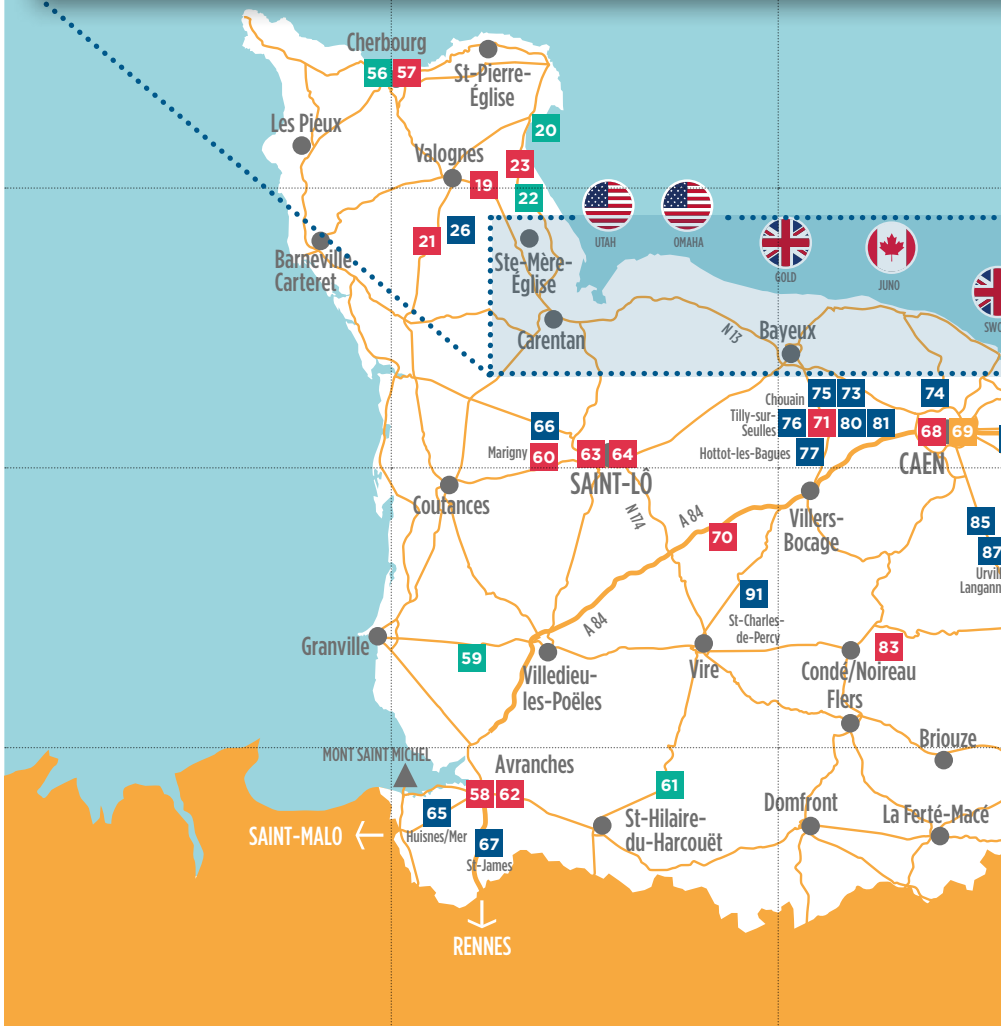
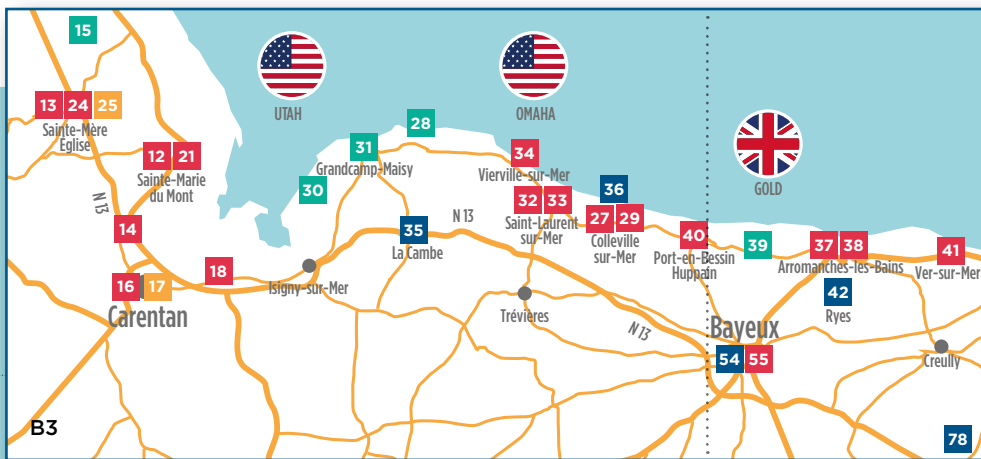
68	Mémorial de Caen	p.57
69	Parcours numérique Caen	p.58
70	Musée de la Percée du Bocage	p.58
71	Musée de la Bataille de Tilly-sur-Seulles	p.58
72	Banneville-la-Campagne War Cemetery	p.59
73	Brouay War Cemetery	p.59
74	Cambes-en-Plaine War Cemetery	p.59
75	Jerusalem War Cemetery	p.59
76	Fontenay-le-Pesnel War Cemetery	p.59
77	Hottot-les-Bagues War Cemetery	p.59
78	Secqueville-en-Bessin War Cemetery	p.59
79	Saint-Desir War Cemetery	p.59
80	Saint-Manvieu War Cemetery	p.59
81	Tilly-sur-Seulles War Cemetery	p.59

## POCHE DE FALAISE CHAMBOIS

82	Mémorial de Mont-Ormel	p.61
83	Musée de la Libération de Berjou	p.62
84	Musée « juin 1944 » de L'Aigle	p.62
85	Bretteville/Laize Canadian War Cemetery	p.63
86	Nécropole nationale Les Gatesys	p.63
87	Cimetière militaire polonais	p.63

## LA NORMANDIE PORTERA LONGTEMPS LES TRACES DE LA GUERRE

88	Mémorial des Civils dans la Guerre	p.65
89	Musée Août 1944 - l'enfer sur Seine	p.66
90	Musée de la Seconde Guerre Mondiale	p.66
91	St-Charles-de-Percy War Cemetery	p.66
92	Cimetière militaire allemand	p.66



A

B

C

C3

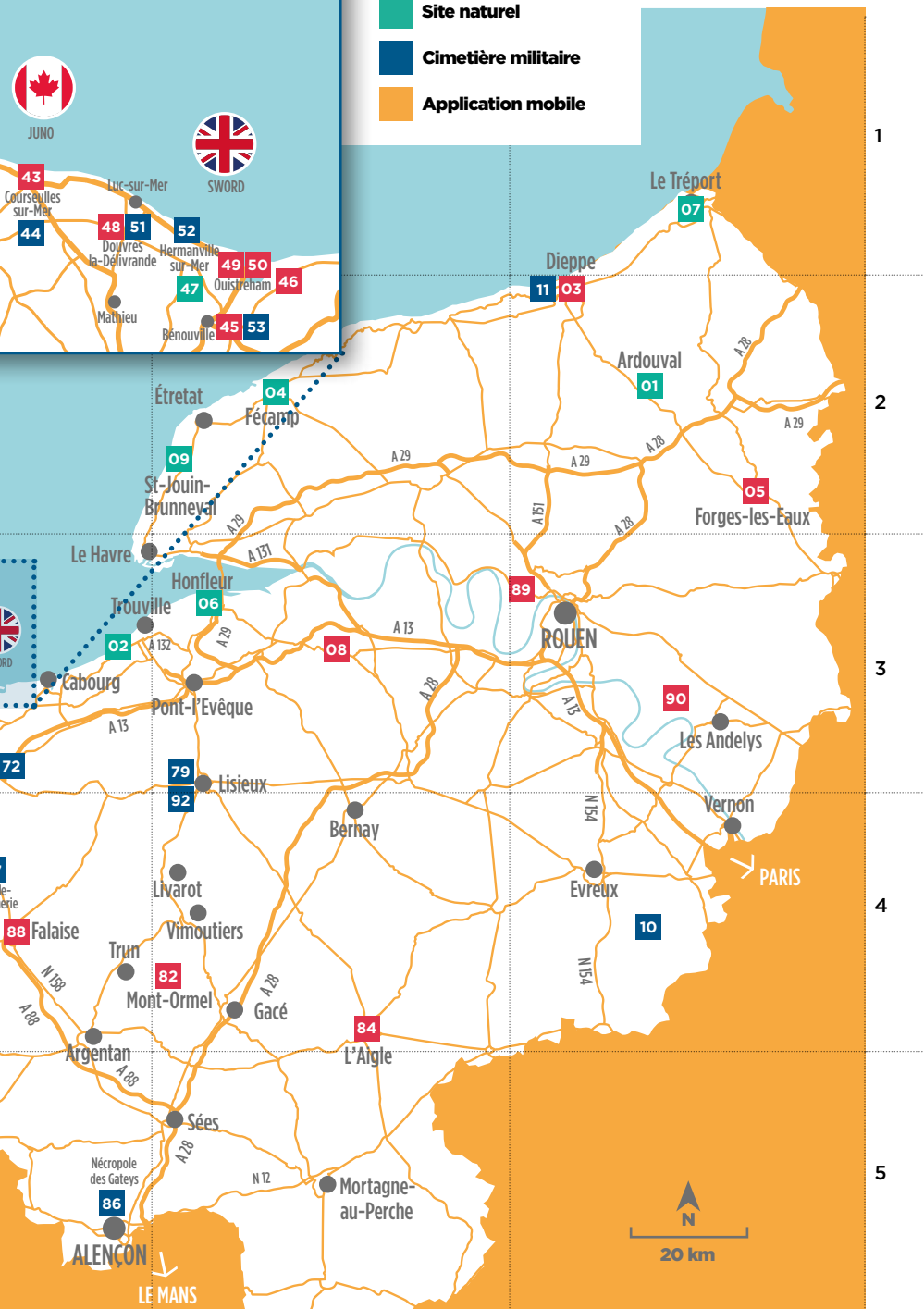
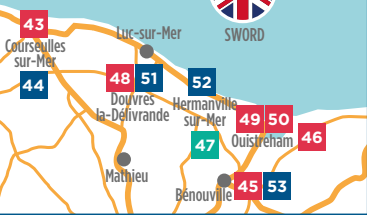
- Musée
- Site naturel
- Cimetière militaire
- Application mobile



JUNO



SWORD



D

E

72<sup>e</sup> anniversaire  
du Débarquement

# D-DAY

FESTIVAL  
NORMANDY



28 mai > 12 juin 2016

[www.ddayfestival.com](http://www.ddayfestival.com)

PROGRAMME D'ANIMATIONS ÉLABORÉ PAR LES OFFICES DE TOURISME DES PLAGES DU DÉBARQUEMENT

