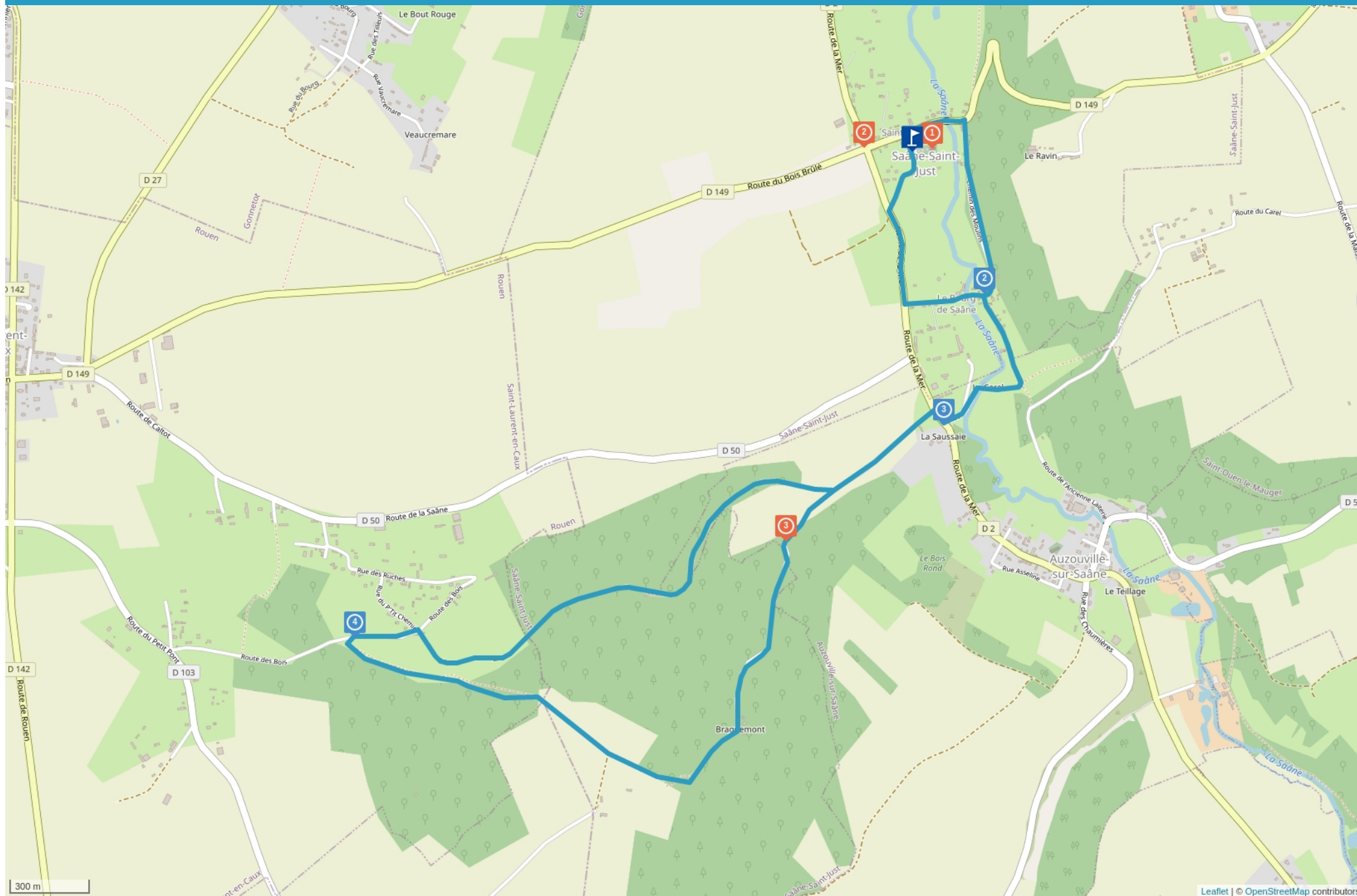


# BRACQUEMONT - LA PISTE DES FAISANS



Cet itinéraire vous est fourni à titre indicatif. Cirkwi ne certifie pas la fiabilité des informations contenues dans les textes, cartes ou photos de cet itinéraire. Retrouvez plus d'infos sur [www.cirkwi.com](http://www.cirkwi.com)

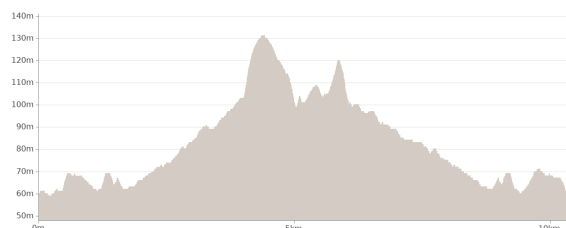


Mise à jour le 31/01/23 par Office de Tourisme Terroir de Caux et généré par [www.cirkwi.com](http://www.cirkwi.com)

# Bracquemont - La Piste des faisans

Proposé par :

Office de Tourisme Terroir de Caux  
"Ce PDF a été généré à partir de Cirkwi, la plateforme de partage d'activités touristiques qui vous fait voyager"[www.cirkwi.com/circuit/41834](http://www.cirkwi.com/circuit/41834)



Départ : L'Église - 76730 SAÂNE-SAINT-JUST



Au départ de ce petit village typique de la vallée de la Saâne où le cours d'eau rythme la vie des habitants, arpentez le bois de Bracquemont où vous apprécierez la faune et la flore locale. En chemin, suivez les panneaux d'informations sur les faisans et vous aurez peut-être la chance d'en rencontrer quelques spécimens !

1

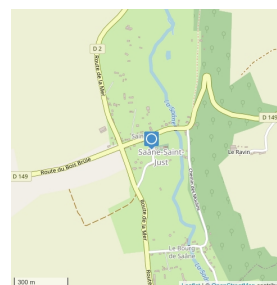
L'Église - 76730 SAÂNE-SAINT-JUST - Altitude : 61m



## Point de départ : Parking de l'église

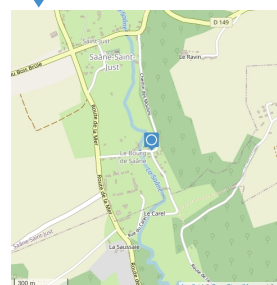
La boucle N°19 est balisée en vert, le totem de départ se trouve sur le parking de l'église où le stationnement est possible.

Dos au totem de départ, prenez à droite vers la départementale D149. Traversez la pour être en sécurité sur le trottoir, et prenez à droite. Au prochain, passage piéton traversez, puis prenez la prochaine rue à droite.



2

Chemin des Moulins - 76730 SAÂNE-SAINT-JUST - Altitude : 62m

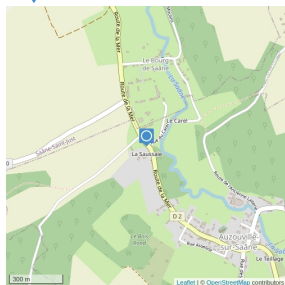


## Moulin, tannerie bordent la route

A la prochaine intersection, prenez à gauche. Continuez sur cette route jusqu'à atteindre la D2.



3

**Route de la Mer - 76730 AUZOUVILLE-SUR-SAÛNE - Altitude : 66m**

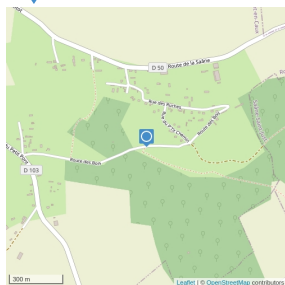
### Traversée D2

(Soyez prudents pour la traversée de la Route de la Mer (D2), assez fréquentée par les véhicules en saison.)

A la Route de la mer (D2) prenez à droite, puis à gauche quelques mètres plus loin dans le chemin de Braquemont.

Continuez toujours tout droit sur cette petite route qui se transforme ensuite en chemin.

4

**76560 SAINT-LAURENT-EN-CAUX - Altitude : 104m**

### A la sortie du bois

A la sortie du chemin, tournez à droite.

A la prochaine intersection, tournez à droite dans le chemin. Continuez toujours tout droit, jusqu'à revenir sur le chemin de Braquemont, où vous reprenez la route prise à l'allée en tournant à droite sur la D2 puis tout de suite à gauche.

A la prochaine intersection, tournez à gauche et passez sur le pont piéton aménagé au dessus de la Saône.

Au bout de la rue, tournez à droite, et prenez ensuite la prochaine à droite. Vous revenez ainsi au point de départ.

1

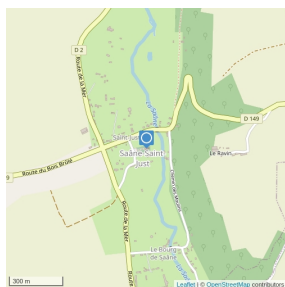
**L'Église - 76730 SAÛNE-SAINT-JUST - Altitude : 58m** **Château, Eglise & Abbaye, Patrimoine religieux**

@OTISV



### Eglise Saint Just

L'église Saint-Just fut reconstruite au XVIIIème siècle sur des bases du XIIIème siècle dont elle conserva le chœur. Son appareillage de briques, pierres et silex donne un bel aspect coloré à cette petite église dont le clocher se trouve à l'entrée.



2

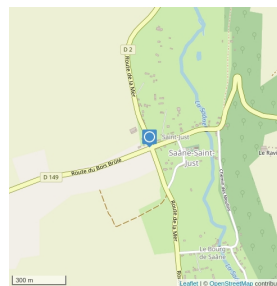
**Route du Bois Brûlé - 76730 SAÛNE-SAINT-JUST - Altitude : 69m****Points de vues et panorama, Point d'intérêt naturel**

Saône Saint Just



### Saône Saint Just

Le bourg de Saône Saint Just borde la Saône et offre ainsi une très belle balade au bord de l'eau au détour des anciens moulins, des ponts et du passage à gué. Bordé par le bois de Braquemont, le village permet aussi la randonnée, sur le GR 212 ou sur la piste des Faisans (9 kms), jalonnée par des panneaux qui vous en apprendront plus sur cette espèce !



3

**Chemin de Bracquemont - 76730**  
**AUZOUVILLE-SUR-SAÂNE - Altitude : 81m**

**Points de vues et panorama, Point d'intérêt naturel, Flore**

Terroir de Caux Tourisme - Z. Trilly



## Le Bois de Bracquemont

Le lieu-dit de Bracquemont qui domine la commune de Saâne-Saint-Just vous permet une boucle à travers bois à la découverte de la flore et de la faune. Vous y rencontrerez les panneaux de la Maison de la Chasse et de la Nature consacré au Faisan, animal que vous croiserez sans doute sur le parcours !

