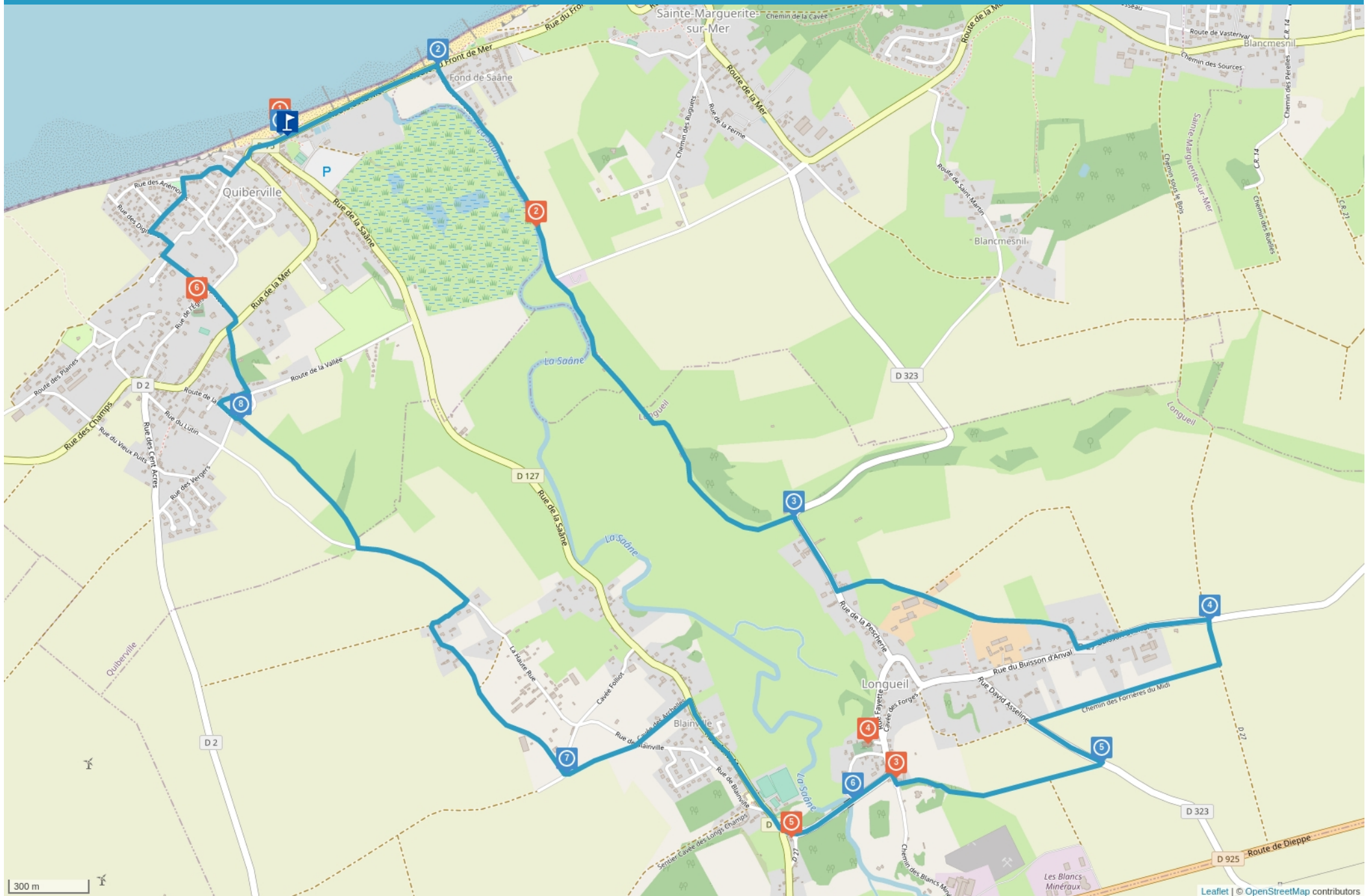


LE CHEMIN DE LA SAÛNE



Cet itinéraire vous est fourni à titre indicatif. Cirkwi ne certifie pas la fiabilité des informations contenues dans les textes, cartes ou photos de cet itinéraire. Retrouvez plus d'infos sur www.cirkwi.com



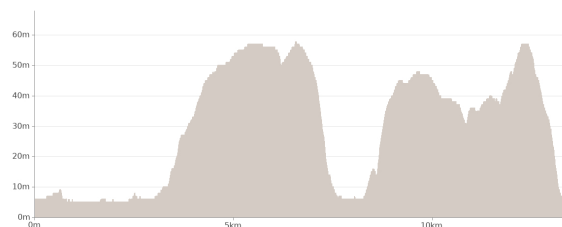
Mise à jour le 23/01/23 par Office de Tourisme Terroir de Caux et généré par www.cirkwi.com

Le Chemin de la Saône

Proposé par :

Office de Tourisme Terroir de Caux

"Ce PDF a été généré à partir de Cirkwi, la plateforme de partage d'activités touristiques qui vous fait voyager" www.cirkwi.com/circuit/9698




Départ : Rue du Front de Mer - 76860 QUIBERVILLE



Quittez le littoral pour découvrir l'arrière-pays et ses vallées. Le chemin qui longe la Saône depuis la plage rejoint Longueil. Découvrez son marais communal le long d'un sentier pédagogique à la découverte de la faune et la flore des milieux humides, et visitez l'église Saint-Pierre classée Monument Historique. Des hauteurs de Quiberville, vous profiterez d'un magnifique panorama sur la mer.

1

Rue du Front de Mer - 76860 QUIBERVILLE - Altitude : 6m

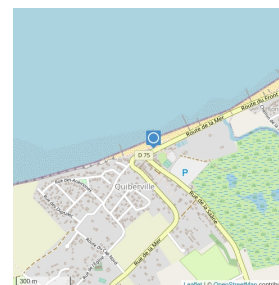


Point de départ - Escaliers de la plage

Cette boucle est balisée. Le totem de départ se trouve au pied des escaliers menant au front de mer où est écrit en capitale "Quiberville", non loin des étals des pêcheurs. Vous devez suivre le balisage rose, boucle n°12.

Stationnement possible le long de la digue ou sur le parking rue de la Saône.


Face au totem de départ prenez les escaliers pour longer la promenade en direction de Sainte-Marguerite-sur-Mer (sur votre droite).



2


Chemin de la Saône - 76119 SAINTE-MARGUERITE-SUR-MER - Altitude : 8m

Aurore Pélerin



Le chemin de la Saône

Après avoir parcouru le front de mer via la promenade, et être passé par dessus la Saône qui délimite les villages de Quiberville et Sainte-Marguerite-sur-Mer, vous tournerez à droite dans la petite rue nommée "le chemin de la Saône" qui descend entre les petites maisons. Vous continuez toujours tout droit le long du fleuve côtier.



3

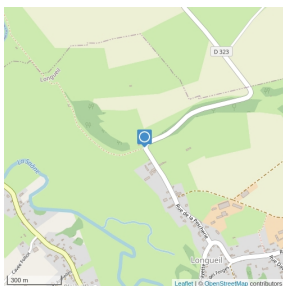
Rue de la Pescherie - 76860 LONGUEIL - Altitude : 11m

As Diologent



Direction Longueil

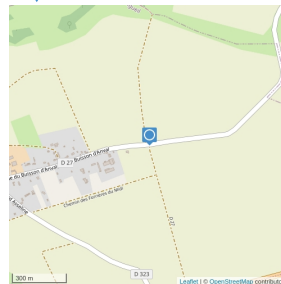
A la sortie du chemin de la Saône, tournez à droite en direction de Longueil. Attention aux voitures sur cette portion de chemin. Vous laissez sur votre droite la ferme où serait né Charles Lemoyne, créateur de la ville de Longueil au Canada. Prenez un peu plus loin, le chemin sur la gauche entre deux maisons. Continuez toujours tout droit dans ce chemin jusqu'à atteindre la rue du Buisson d'Anval, où vous tournez à gauche.



4

Rue du Buisson d'Anval - 76860 LONGUEIL - Altitude : 54m

Aurore Pélerin



A travers champs

Ici ne sortez pas de Longueil, tournez à droite à la croix de chemin, puis à 200 mètres une nouvelle fois à droite. A la sortie de chemin, après avoir passé Airell, société d'encadrement, vous prenez à gauche.

5

D323 - 76860 LONGUEIL - Altitude : 56m

Aurore Pélerin



Découverte du patrimoine bâti rural

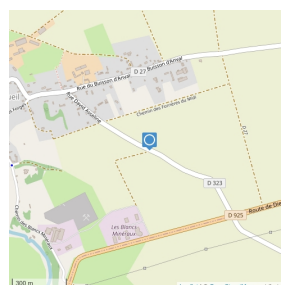
Attention aux voitures sur cette route. Regardez bien sur votre droite pour ne pas louper le totem et sa balise rose !

Une fois que vous aurez emprunté ce nouvel accès, vous évoluerez sur un chemin de plaine et non plus sur la route en bitume.

En bas de ce chemin, vous passez à côté du Château Nobel et de son beau portail d'entrée.

Vous passerez dans l'espace de la grange restaurée, après avoir traversé au passage piéton derrière la grange, vous tournerez à droite et descendrez la petite rue pour passer devant l'église un peu plus loin.

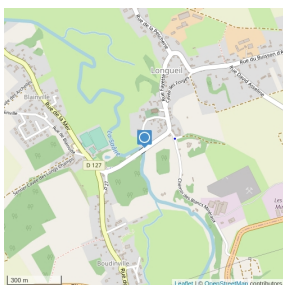
Suivez cette petite rue pavée jusqu'à atteindre la rivière.



6

Rue de la Cauchie - 76860 LONGUEIL - Altitude : 7m

Aurore Pélerin



Le marais de Longueil

Après avoir admiré l'architecture cauchoise des maisons situées dans le bourg de Longueil, passez sur le pont de la Saône et engagez-vous à droite dans le parcours du marais de Longueil.

Si vous souhaitez vous restaurer ici, deux choix s'offrent à vous: prévoir le pique-nique et manger sur un banc dans le marais, où sous la bibliothèque de rue si le temps est pluvieux, ou bien se rendre à la brasserie La Pite Pause un peu plus loin!

Suivez le bord de la rivière et contournez ensuite l'enclos des ânes. Passez le petit pont après le terrain de tennis et tournez à droite. Vous passez à côté de l'école du village et remontez en direction de Quiberville.

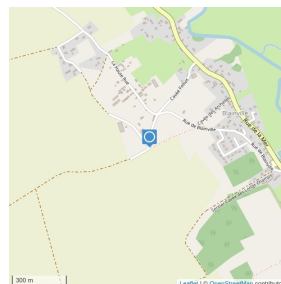
Faites attention aux voitures sur cette route.

Vous tournez quelques centaines de mètres plus loin dans la Cavée des Archelles. Continuez tout dans le chemin et en haut traversez la route et prenez le chemin en face.

7

Rue la Haute Rue - 76860 LONGUEIL - Altitude : 45m

coraille



Sur les hauteurs de Longueil

A la sortie du chemin, dirigez-vous dans le chemin en face. De beaux bâtiments de ferme se trouvent alors sur votre droite. Continuez tout droit jusqu'au bout de la rue et tournez à droite. D'ici on voit la mer!

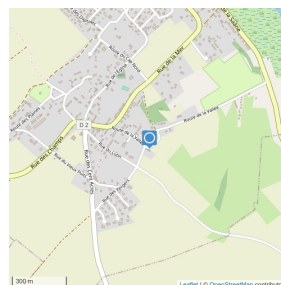

Tournez à gauche au bout de la rue en direction de Quiberville. Après avoir marché sur quelques centaines de mètres tournez à droite dans le chemin au moment où la route forme une cuvette.

Le petit chemin monte en direction du village.

8

Route de la Vallée - 76860 QUIBERVILLE - Altitude : 40m

Aurore Pélerin



Retour à Quiberville

A la sortie du chemin, prendre la rue en face et tournez à droite dans le chemin, 100 mètres plus loin. A la sortie du chemin, continuez à gauche dans le chemin qui monte. A l'intersection avec la route, traversez et prenez à droite, puis tout de suite à gauche après le manoir.

A la prochaine intersection continuez tout droit. (l'église se trouve dans la rue à gauche).

Au bout, de la rue tournez à droite, puis tout de suite à gauche rue des Digitales. Tournez ensuite à droite rue des Coquelicots.

Au bout traversez sur le trottoir d'en face et prenez à gauche. Vous tournez ensuite à droite dans l'impasse, rue des Bruyères.

Vous descendez ensuite pour revenir au point de départ.

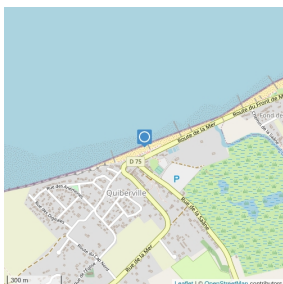



1

Lat : 49.9053628 - Lng : 0.9246607

Lac / Etendue d'eau

©SMA 76 Y. Leroux



Plage -Baignade et pêche à pied Quiberville-sur-Mer

Bordée par la promenade habillée dès avril de ses cabines de plage, la longue plage de galets dévoile une vaste étendue de sable à marées basse pour profiter de la baignade en famille! L'espace idéal pour une pause pique-nique, ou pour simplement s'asseoir et contempler...

Une zone de baignade surveillée est délimitée par des bouées en saison et un ponton flottant est installé durant l'été pour le plaisir des petits comme des grands! Le poste de surveillance, ouvert en juillet et août, vous donnera chaque jour toutes les informations utiles : horaires de marées, météo, qualité des eaux de baignade. Les maîtres nageurs mettent également à votre disposition un tiralo, fauteuil amphibie permettant aux personnes à mobilité réduite de profiter des bains de mer.

A marée basse partez pour une petite pêche à pied dans les rochers en famille ou entre amis avant que la mer ne les recouvre à nouveau! De la crevette grise au bigorneau, du crabe vert aux moules, il y a beaucoup d'espèces à découvrir!

N'oubliez pas de lever la tête pour profiter du splendide spectacle offert par nos falaises! D'un côté la blancheur qui a donné son nom à ce littoral, la Côte d'Albâtre, et de l'autre le Cap d'Ailly où s'y mêle le brun de l'argile. A leurs pieds, les célèbres

galets façonnés par le roulis des vagues à partir des couches de silex détachées de la craie lors des éboulements d'un lointain passé.

Par mesure de sécurité, il est interdit de se promener sous les falaises, les éboulements étant fréquent et imprévisible! on dit souvent qu'il faut reporter la hauteur de la falaise sur le sol pour être en sécurité!

Pour tous renseignements sur les activités, les équipements et les horaires de marées, contactez l'Office de Tourisme de Quiberville.

SITE WEB

<https://www.quibervillesurmer-auffay-tourisme.com>

CONTACT

E-mail : mairie-sg.quiberville@wanadoo.fr

Téléphone : 02 35 04 21 33

VIDÉO(S)

Les plages de Seine-Maritime <http://www.dailymotion.com/swf/video/x2ye00>

PRODUCTEUR DE LA DONNÉE

Office de Tourisme Terroir de Caux

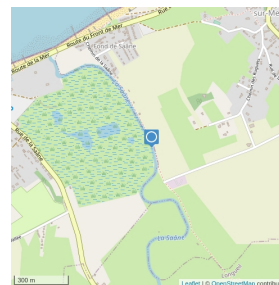
2

Chemin de la Saône - 76119

SAINTE-MARGUERITE-SUR-MER - Altitude : 5m

Point d'intérêt naturel, Activités Sportives

G. Targat



La Saône

Bienvenue dans la vallée de la Saône, abritant un fleuve côtier de 36 kms qui prend sa source au hameau de Varvannes à Val de Saône et se jette dans la Manche à Quiberville sur Mer. Son nom provient du latin Sedana, qui signifie « eau ».

Il est à noter qu'entre Quiberville-sur-Mer et Longueil il faut compter pas moins de 7kms de descente sur la Saône du fait des méandres de ce cours d'eau alors que ces villages ne se trouvent qu'à 3kms l'un de l'autre.

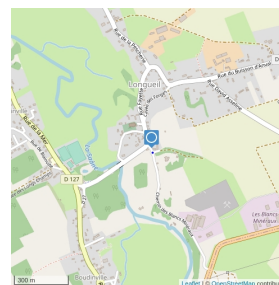
Bien qu'à l'écart des grandes voies de circulation, la vallée de la Saône a, au cours du XIXe siècle, développé une importante activité agricole et industrielle. Dès le XVIIIème siècle, de nombreux moulins sont installés le long des berges, et utilisés pour moulinier le blé, teiller le lin, et plus tard à fournir de l'électricité. Sur les 32 ouvrages hydrauliques recensés sur la Saône, 3 sont encore aujourd'hui en état de produire de l'électricité à titre privé. Les autres sont pour la plupart en ruines mais le bâti et le seuil sont encore présents.

3

Chemin du Château Nobel - 76860 LONGUEIL - Altitude : 15m

Monuments et Architecture

G. Targat



Dépendances du Vieux Château

Autrefois à Longueil se dressait une imposante forteresse. Érigé au XIème siècle, il ne reste malheureusement plus de traces visibles de ce château. Néanmoins aujourd'hui un autre édifice surplombe Longueil, le Château Nobel.

S'il n'a de château que le nom, cet imposant manoir fut construit à la fin des années 1920 sur la motte féodale et sur les vestiges du Vieux Château par Emile Nobel, neveu du célèbre chimiste Alfred Nobel.

Evidemment le château avait ses dépendances et ses fermes. Ce qu'il est intéressant de regarder ici c'est l'enceinte de ce corps de ferme, typique de l'architecture cauchoise. On y retrouve un jeu de polychromie que l'on doit à l'utilisation de divers matériaux tels que le silex, la pierre mais aussi une esthétique cauchoise grâce aux formes géométriques.



4

Chemin de l'Église - 76860 LONGUEIL -
Altitude : 13m

Monuments et Architecture, Château, Eglise & Abbaye,
Patrimoine religieux, Activités Culturelles

G. Targat

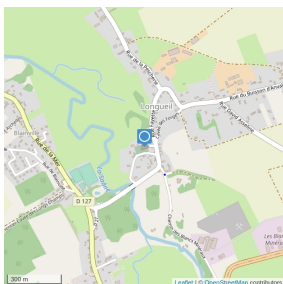


Eglise Saint-Pierre

Considéré comme l'une des plus belles de la vallée de la Saône, sinon la plus belle, l'église Saint-Pierre de Longueil est classée au titre des Monuments Historiques depuis 1976.

Véritable témoignage de l'architecture du XVIème siècle, cet édifice abrite en son sein de nombreux blasons à l'effigie des seigneurs des lieux mais aussi et surtout de magnifiques bas-reliefs sculptés dans le grès rappelant notamment l'importance de cette église pour les pèlerins normands en partance pour Saint-Jacques-de-Compostelle.

Vous pourrez profiter d'un cadre agréable, ouvrez les yeux aux 4 coins de l'édifice qui renferme de nombreux secrets.



5

rue de la Mer - 76860 LONGUEIL -
Altitude : 6m

Cafés, Bars..., Brasserie, Produit de la ferme, Alcool,
Parking, Supermarché / Epicerie

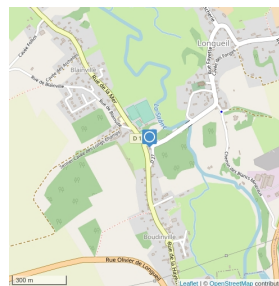
Terroir de Caux



La Ptite Pause

Entrez dans ce commerce où il fait bon vivre !

La Ptite Pause vous propose un petit encas à chaque moment de la journée
 Vous pouvez aussi faire une pause café lors de votre randonnée !



6

Rue de l'Église - 76860 QUIBERVILLE -
Altitude : 57m

Monuments et Architecture, Château, Eglise & Abbaye,
Patrimoine religieux

©AuroraPélerin



Eglise Saint Valéry

En effectuant cette boucle, profitez-en pour découvrir l'Eglise de Quiberville: L'église Saint Valéry.

Cet édifice construit sur des bases romanes qui remontent au XIIème siècle a su conserver tout son charme, et son intégrité dans le petit village de Quiberville-sur-Mer.

