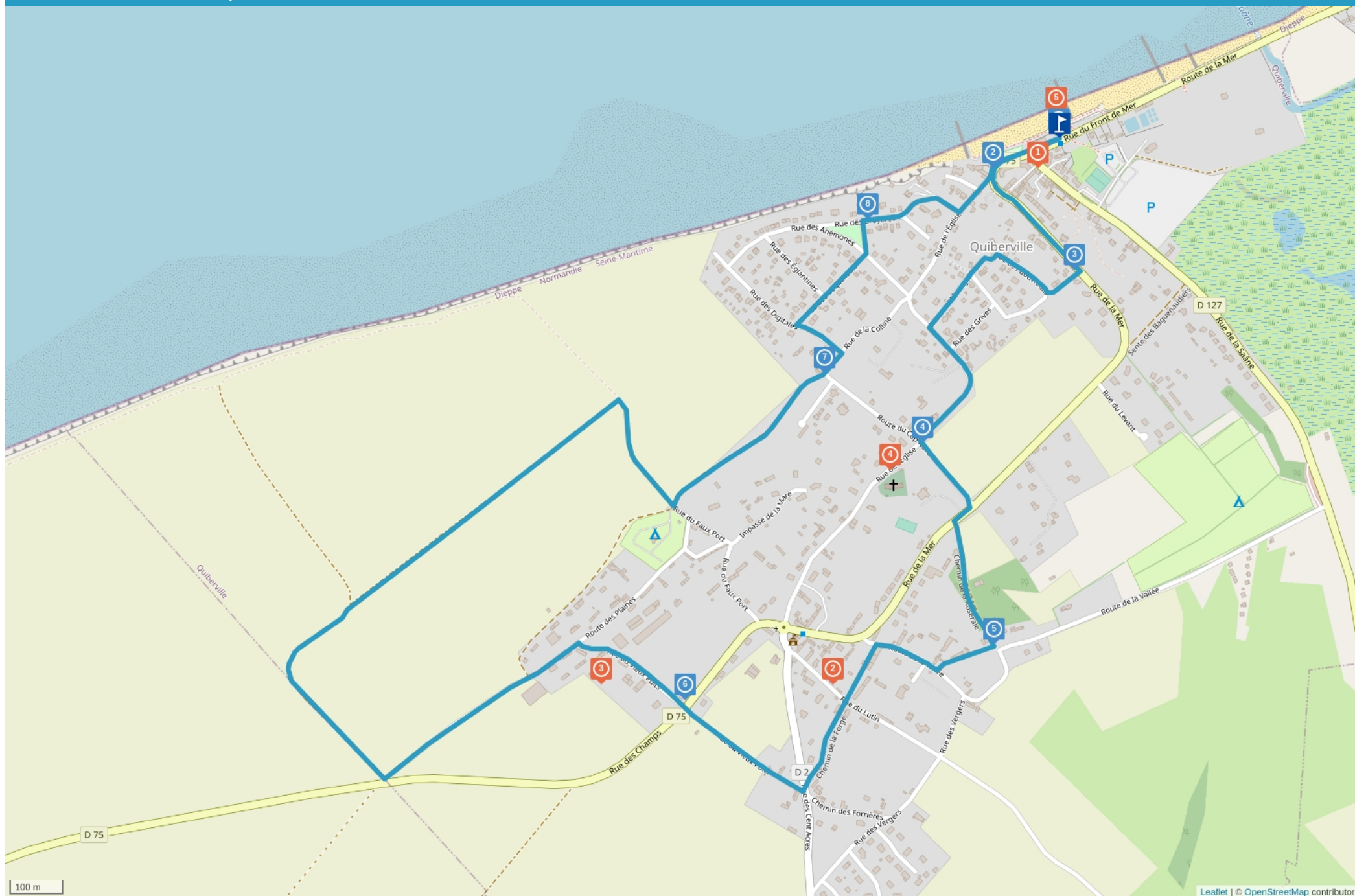


LA BALADE DE QUIBERVILLE



Cet itinéraire vous est fourni à titre indicatif. Cirkwi ne certifie pas la fiabilité des informations contenues dans les textes, cartes ou photos de cet itinéraire. Retrouvez plus d'infos sur www.cirkwi.com



Mise à jour le 23/01/23 par Office de Tourisme Terroir de Caux et généré par www.cirkwi.com

La balade de Quiberville

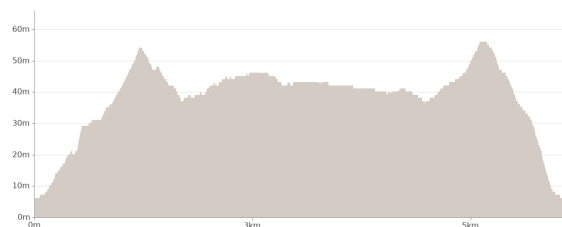
Proposé par :

Office de Tourisme Terroir de Caux


"Ce PDF a été généré à partir de Cirkwi, la plateforme de partage d'activités touristiques qui vous fait voyager" www.cirkwi.com/circuit/43835



©AurorePélelin



Départ : Rue du Front de Mer - 76860 QUIBERVILLE

 5.57 km

 1h30

 maxi 56 m

 mini 6 m

Facile 

 72 m

 -72 m

Idéale pour les familles ou les randonneurs débutants, cette boucle permet de découvrir le village de Quiberville-sur-Mer et ses villas balnéaires par les petits sentiers puis vous rejoindrez le GR® 21 qui longe la Côte d'Albâtre à la découverte de panoramas à couper le souffle en haut des falaises !

Cet itinéraire vous est fourni à titre indicatif. Cirkwi ne certifie pas la fiabilité des informations contenues dans les textes, cartes ou photos de cet itinéraire. Retrouvez plus d'infos sur www.cirkwi.com

1

Rue du Front de Mer - 76860 QUIBERVILLE - Altitude : 6m

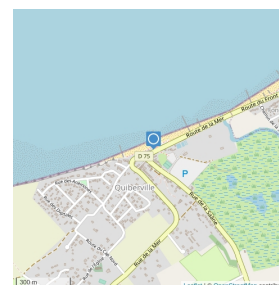
©Terroirdecaux



Point de Départ - Escaliers de la Plage

Cette boucle est balisée, le totem de départ se trouve au pied des escaliers menant au front de mer sur lequel est inscrit le nom de Quiberville. Vous devez suivre le balisage bleu (boucle n°11).

Stationnement possible le long de la digue ou sur le parking rue de la Saône. Dos à la mer, prenez à droite sur le trottoir jusqu'à l'Hôtel de la Plage.



2

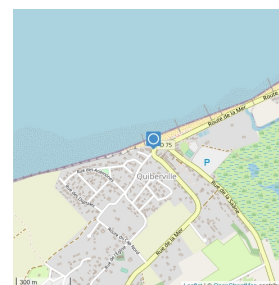
Rue du Front de Mer - 76860 QUIBERVILLE - Altitude : 9m

©AurorePélelin



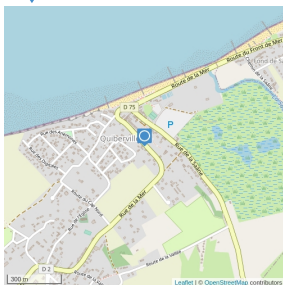
On monte vers le village

Après l'hôtel de la Plage et la bibliothèque, laissez la rue de l'église sur votre droite et commencer l'ascension de la rue de la mer.



Mise à jour le 23/01/23 par Office de Tourisme Terroir de Caux et généré par www.cirkwi.com

3


Rue de la Mer - 76860 QUIBERVILLE - Altitude : 22m

Direction l'église

Rue de la Mer restez sur le trottoir de droite et à mi-côte, tournez en suivant la balise bleue indiquant le petit chemin sur la droite (en face du banc).

En haut de ce petit chemin, prenez à droite rue des Bouvreuils et ensuite continuez tout droit rue des Mésanges. A la prochaine intersection prenez à Gauche, rue de l'Eglise.

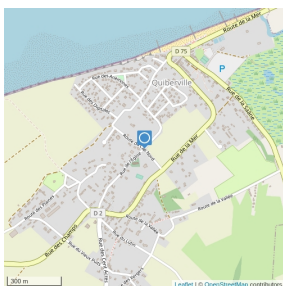
4

Route du Cap Nord - 76860 QUIBERVILLE - Altitude : 55m


Panorama sur la mer

Profitez d'une pause après cette montée pour admirer le panorama sur Quiberville Plage !

Prenez à gauche en haut de la côte à l'intersection. Au bout de la route, tournez à droite puis tout de suite à gauche (attention en traversant la route!) dans le chemin qui descend.



5

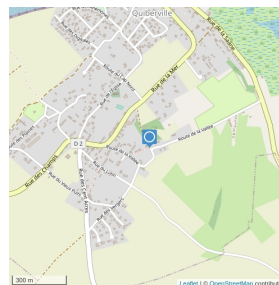
Chemin de la Roseraie - 76860 QUIBERVILLE - Altitude : 38m

Passage à travers le village par les sentes

En bas du chemin, prenez à droite derrière les maisons, un petit chemin d'herbe vous amène sur la route de la Vallée. Ici, tournez à droite.

Avant d'atteindre la rue de la mer au bout de la rue, tournez à gauche derrière les maisons. L'impasse se prolonge en un petit chemin piétonnier. Continuez en face à l'intersection, chemin de la Forge.

Au bout de ce chemin, traversez la route et prenez la rue du Vieux Puits à sens unique en face.



6

Rue des Champs - 76860 QUIBERVILLE - Altitude : 46m

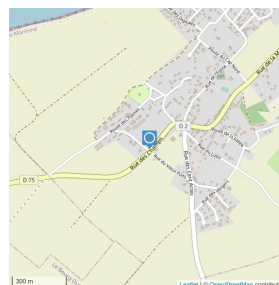
Vue sur mer depuis les champs

Traversez la D75! Prudence c'est une route assez fréquentée. Au bout de la rue du Vieux Puits, prenez à gauche route des Plaines. Continuez toujours tout droit jusqu'à l'intersection avec la D75. Ici tournez à droite dans le chemin vers les champs.

Plus loin, laissez le chemin allant vers la falaise vers votre gauche et continuez tout droit en direction de Quiberville.

Il est formellement interdit de se rendre sur le chemin bordant la falaise car les éboulements sont fréquents et le chemin est effondré par endroit. Au bout du chemin, prenez à droite puis à gauche en arrivant au carrefour où se trouve le Camping GCU.

Le chemin peut parfois être boueux en cas de pluie.



7

Route du Cap Nord - 76860 QUIBERVILLE - Altitude : 57m

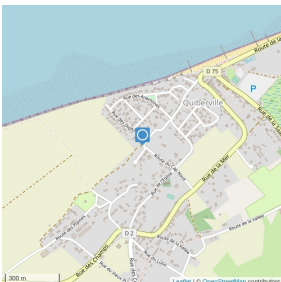
©AuroraPélerin



Vue sur le Cap d'Ailly

Au bout du chemin prenez tout droit vers la mer, tournez ensuite à droite rue des Digitales. Admirez la vue sur le Cap d'Ailly et la plage.

Tournez ensuite à droite rue des Coquelicots et au bout de la rue tournez à gauche et rejoignez l'impasse qui descend vers la plage.



8

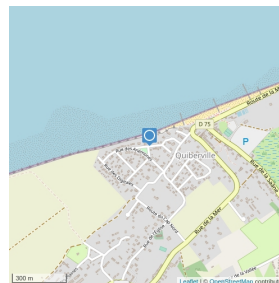
Rue des Bruyères - 76860 QUIBERVILLE - Altitude : 32m

©AuroraPélerin



Retour à la case départ

Prenez l'impasse, elle se transforme en chemin. Admirez la vue, en descendant ! Prenez à gauche et retournez sur la promenade. Vous êtes de retour au point de départ!



1**Rue de la Saène - 76860 QUIBERVILLE - Altitude : 7m****Offices de Tourisme**

©AuroraPélerin



Office de Tourisme

Faites le plein d'informations touristiques et de conseils avisés pour un séjour réussi en Normandie à l'office de tourisme du Terroir de Caux situé à Quiberville-sur-Mer !

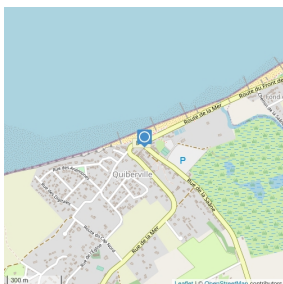
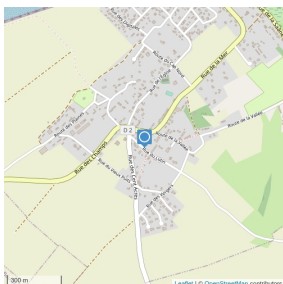
**2****Rue du Lutin - 76860 QUIBERVILLE - Altitude : 41m****Histoires et Légendes**

ABB - OT GSY



La statue du Lutin

Incrustée dans le mur d'une maison de la rue à laquelle elle a donné son nom, cette statue de petit homme barbu coiffé d'un bonnet est la curiosité du village. Elle proviendrait de l'épave d'un bateau échoué sous les falaises de l'Ailly vers 1870. Elle fut ajoutée ici par le patron du café-épicerie qui se tenait là, « Au Bonhomme en bois » et y resta après la fermeture du commerce. On ne sait pas exactement qui elle représente mais le fichu sur son visage et sa clochette dans la main droite font penser à un lépreux. En effet les lépreux se cachaient la figure pour ne pas contaminer les autres selon les croyances de l'époque, et se devaient d'avoir une clochette pour prévenir de leur arrivée les passants.

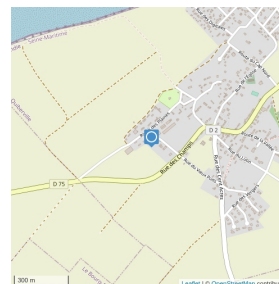
**3****Rue du Vieux Puits - 76860 QUIBERVILLE - Altitude : 45m****Monuments et Architecture, Lieux historiques, Histoires et Légendes, Patrimoine**

Marie Bieville - OT GSY



Le vieux puits

Ce puits de grès d'une profondeur de 45 mètres est gravé des armoiries. La date de 1649 est toujours visibles.



4

Rue de l'Église - 76860 QUIBERVILLE -
Altitude : 57m

Monuments et Architecture, Château, Eglise & Abbaye,
Patrimoine religieux

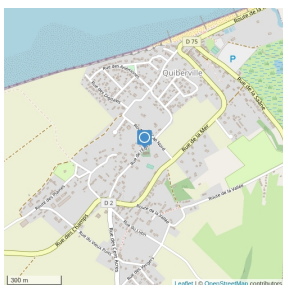
©AuroraPélerin



Eglise Saint Valéry

En effectuant cette boucle, profitez-en pour découvrir l'Eglise de Quiberville: L'église Saint Valéry.

Cet édifice construit sur des bases romanes qui remontent au XIIème siècle a su conserver tout son charme, et son intégrité dans le petit village de Quiberville-sur-Mer.



5

Lat : 49.9053628 - Lng : 0.9246607

Lac / Etendue d'eau

©SMA76-Leroux



Plage -Baignade et pêche à pied Quiberville-sur-Mer

Bordée par la promenade habillée dès avril de ses cabines de plage, la longue plage de galets dévoile une vaste étendue de sable à marées basse pour profiter de la baignade en famille! L'espace idéal pour une pause pique-nique, ou pour simplement s'asseoir et contempler...

Une zone de baignade surveillée est délimitée par des bouées en saison et un ponton flottant est installé durant l'été pour le plaisir des petits comme des grands! Le poste de surveillance, ouvert en juillet et août, vous donnera chaque jour toutes les informations utiles : horaires de marées, météo, qualité des eaux de baignade. Les maîtres nageurs mettent également à votre disposition un tiralo, fauteuil amphibie permettant aux personnes à mobilité réduite de profiter des bains de mer.

A marée basse partez pour une petite pêche à pied dans les rochers en famille ou entre amis avant que la mer ne les recouvre à nouveau! De la crevette grise au bigorneau, du crabe vert aux moules, il y a beaucoup d'espèces à découvrir!

N'oubliez pas de lever la tête pour profiter du splendide spectacle offert par nos falaises! D'un côté la blancheur qui a donné son nom à ce littoral, la Côte d'Albâtre, et de l'autre le Cap d'Ailly où s'y mêle le brun de l'argile. A leurs pieds, les célèbres

galets façonnés par le roulis des vagues à partir des couches de silex détachées de la craie lors des éboulements d'un lointain passé.

Par mesure de sécurité, il est interdit de se promener sous les falaises, les éboulements étant fréquent et imprévisible! on dit souvent qu'il faut reporter la hauteur de la falaise sur le sol pour être en sécurité!

Pour tous renseignements sur les activités, les équipements et les horaires de marées, contactez l'Office de Tourisme de Quiberville.

SITE WEB

<https://www.quibervillesurmer-auffay-tourisme.com>

CONTACT

E-mail : mairie-sg.quiberville@wanadoo.fr

Téléphone : 02 35 04 21 33

VIDÉO(S)

Les plages de Seine-Maritime <http://www.dailymotion.com/swf/video/x2ye00>

PRODUCTEUR DE LA DONNÉE

Office de Tourisme Terroir de Caux

