

Ça vaut le détour...



L'abbaye St-Wandrille-de-Fontenelle

Ce joyau fut constitué par Saint-Wandrille en 649. L'abbaye connut une grande prospérité mais en 1790, la vie conventuelle cessa et l'abbaye fut vendue comme bien national et rachetée pour être utilisée comme carrière de pierres. Depuis 1894, les moines bénédictins ont retrouvé leur place dans l'abbaye. Ayant été beaucoup détruit, le monastère s'est alors doté d'une nouvelle église abbatiale, ancienne grange seigneuriale du XIII^{ème} siècle provenant de l'Eure. Quant à son cloître, il est resté intact et le réfectoire a été restauré. La communauté actuelle perpétue une longue tradition de prières dans le recueillement, le travail, la solitude et la communion.

Des visites guidées sont aujourd'hui proposées par les moines de l'abbaye et une exceptionnelle boutique offre une multitude de produits et de livres.

L'église Saint-Michel

La première église de St-Wandrille a été bâtie vers 735 avec des matériaux provenant du théâtre-amphithéâtre romain de Lillebonne mais celle-ci fut détruite lors des invasions normandes. L'église abrite un ensemble statuaire important, beaucoup d'entre elles proviennent de l'ancienne chapelle de Caillouville, qui était située près de la source de la Fontanelle. Saint-Wandrille était un lieu de pèlerinages très fréquenté : chaque pèlerin était certain de trouver là le saint guérisseur qui pouvait exaucer sa prière. Quant au clocher, il est typiquement roman.

Chapelle Saint Saturnin

Insérée dans le mur d'enceinte de l'abbaye, cette petite chapelle romane est assise sur la colline verte de la vallée de Fontenelle. Cette situation au fond des bois est véritablement lieu de recueillement et d'apaisement. La chapelle Saint-Saturnin est un lieu de retraite pour les moines bénédictins entouré par cette nature unique et précieuse. Construite vers 1030, c'est sans doute l'édifice le plus ancien du diocèse de Rouen.

Infos conseils

Au cœur de la Seine-Maritime, entre Rouen et le Havre, un charme intimiste à vivre en famille ou en amoureux, pour vous détendre, voire vous ressourcer. Le Pays de Caux Vallée de Seine est une mosaïque de reliefs et de tempéraments, une terre de rendez-vous et de fêtes. Aux portes de l'estuaire, découvrez une nature préservée avec le Parc Naturel Régional des Boucles de la Seine Normande et revisitez l'histoire avec nos abbayes, châteaux, églises...

Renseignements

Office de Tourisme
Caux Vallée de Seine

Bolbec,
50 rue de la République
76210 Bolbec

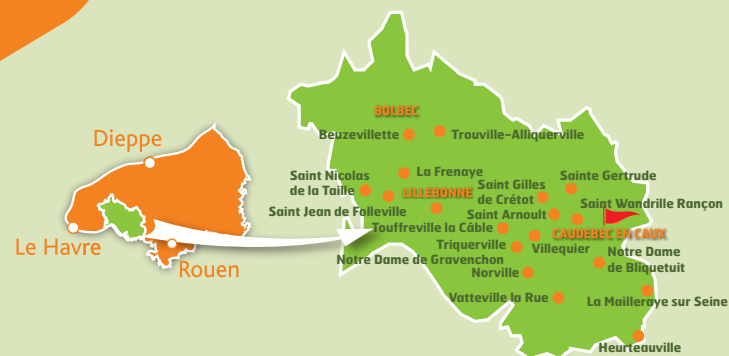
Caudebec-en-Caux,
place du Général de Gaulle
76490 Caudebec-en-Caux

Lillebonne,
rue Victor Hugo
76170 Lillebonne

Tél. : 02 32 70 46 32

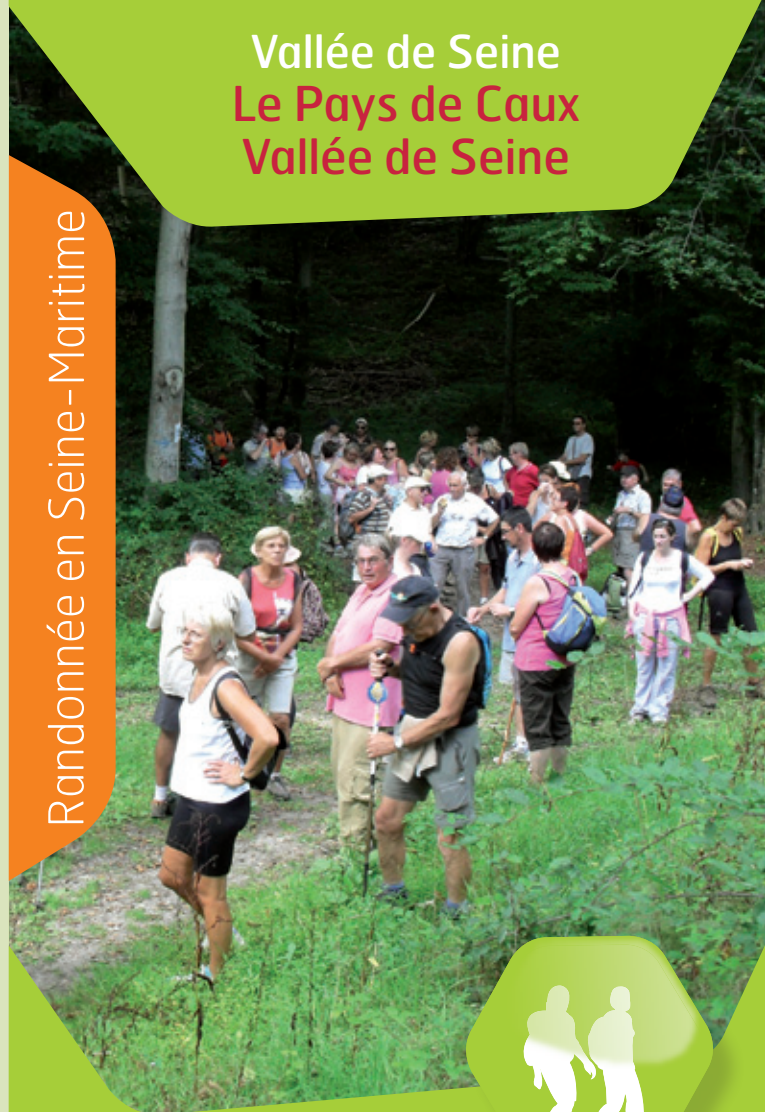
office@tourismecauxseine.com
www.tourismecauxseine.com

Seine-Maritime Tourisme
Tél. : 02 35 12 10 10
www.seine-maritime-tourisme.com



🚩 Départ : Centre bourg.

Randonnée en Seine-Maritime



Randonnée à PIED

Départ : Centre bourg

Circuit 25 Saint-Wandrille-Rançon

La Coutume

9 km - 2h30

Difficulté



Seine-Maritime
La Normandie impressionnante



Circuit 25 La Coutume

9 km - 2h30

Départ : **Saint-Wandrille-Rançon**,
centre bourg

AVIS DU RANDONNEUR

« Saint-Wandrille-Rançon est un petit village niché au cœur de la vallée de Fontenelle et enlacé par la forêt du Trait-Maulévrier. Vous débuterez cette balade à partir du bourg puis vous pénétrerez dans la forêt. A la sortie de celle-ci, un magnifique point de vue s'offre à vous sur l'abbaye de Fontenelle. »

1 Face à la borne de départ, suivez la rue de la Coutume puis tournez à gauche pour pénétrer dans la forêt. À la fourche prenez à gauche.

2 Regagnez un chemin bétonné et s'engager à droite.

3 Poursuivez à gauche et passez une barrière en bois. Au prochain croisement tournez à gauche.

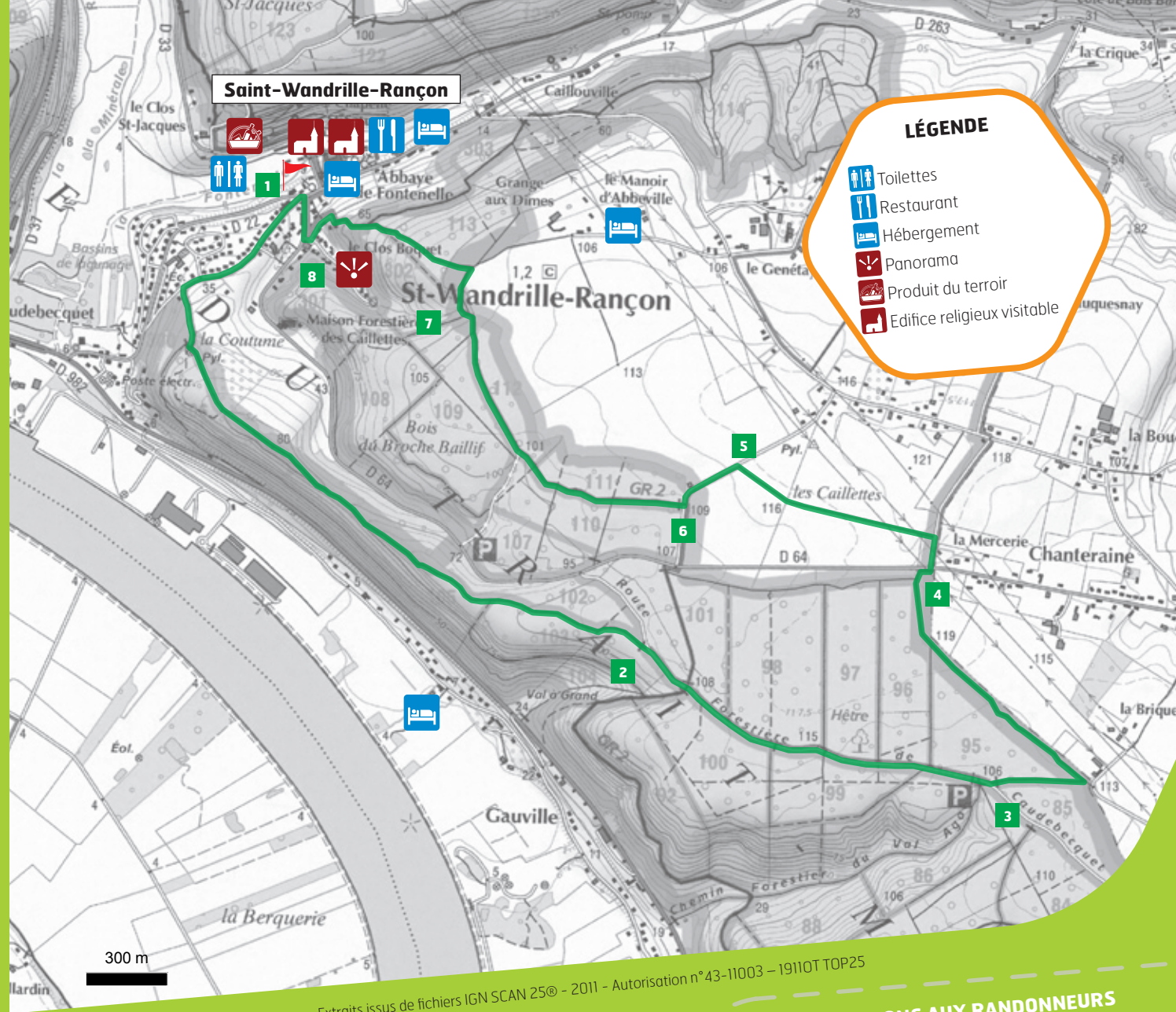
4 Au carrefour, engagez-vous à droite et traversez la D 64 pour emprunter la rue Bauquesnay à gauche. Tournez à gauche et traversez les champs.

5 Au bout de ce sentier engagez-vous à gauche en vous rapprochant de la forêt.

6 À la forêt empruntez le premier sentier sur votre droite en suivant le marquage du GR.

7 Au croisement tournez à droite puis à gauche. Continuez votre descente en empruntant "le chemin de la Messe".

8 Engagez-vous à droite puis de nouveau à droite pour regagner la borne de départ.



LÉGENDE

- Toilettes
- Restaurant
- Hébergement
- Panorama
- Produit du terroir
- Edifice religieux visitable

Balisage du circuit

- Bonne direction
- Tourner à gauche
- Tourner à droite
- Mauvaise direction



POUR TROUVER SON CHEMIN

Les drapeaux sur la carte indiquent les points de départ des circuits. Sur le terrain, à ces endroits, sont implantés des totems où figurent toutes les informations relatives à chaque circuit : numéro, couleur, nom, distance, tracé et les curiosités touristiques. Pour parcourir ces circuits, suivez les marques de peinture et les balises de jalonnement de couleur correspondante.

RECOMMANDATIONS AUX RANDONNEURS

- Ne pas s'écarter des chemins
- Ne rien jeter, emporter ses déchets
- Tenir les chiens en laisse
- Respecter la nature, les cultures, les animaux
- Pensez au travail des agriculteurs et des forestiers
- En période de chasse, soyez prudents, retrouvez le calendrier des jours de chasse sur www.onf.fr rubrique « EN REGION »
- En forêt, n'allumez jamais de feu
- Sur ces chemins, circulent VTT, piétons, chevaux, attelages, attention aux croisements
- Ne pas pénétrer dans les propriétés privées

Extraits issus de fichiers IGN SCAN 25® - 2011 - Autorisation n°43-11003 - 19110T TOP25