

Ça vaut le détour...



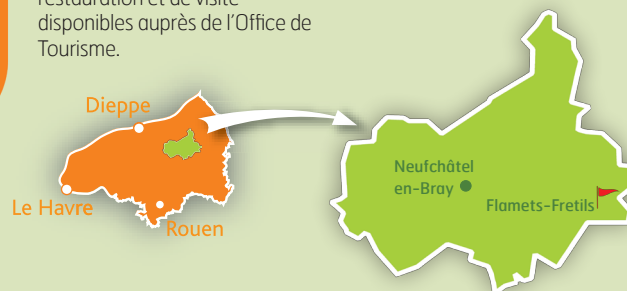
Infos conseils

### Le Pays Neufchâtelois

Randonner en Pays Neufchâtelois, c'est mieux comprendre nos paysages préservés, riches d'une flore et d'une faune exceptionnelles, notre bâti traditionnel composé de brique, torchis, colombage, ... Tout en vous promenant, vous apprécierez nos spécialités gourmandes (fromage neufchâtel, cidre, pommeau, calvados) directement chez le producteur, dans nos commerces ou sur le traditionnel marché du samedi matin à Neufchâtel-en-Bray.

### Références cartes et guides

Carte IGN 1/25 000 n°21090. Autres circuits de randonnée et informations pratiques relatives aux lieux d'hébergement, de restauration et de visite disponibles auprès de l'Office de Tourisme.



Départ : Flamets-Fretils, Eglise

### Renseignements

Office de Tourisme du Pays Neufchâtelois  
Tél. : 02.35.93.22.96  
www.ot-pays-neufchateinois.fr

Seine-Maritime Tourisme  
Tél. : 02.35.12.10.10  
www.seine-maritime-tourisme.com

Randonnée en Seine-Maritime

Pays de Bray

Le Pays Neufchâtelois



• Proche du circuit, au hameau de Port-Mort, la Chapelle Notre-Dame dédiée à la Sainte-Vierge a été construite au XIème siècle. Elle a été restaurée plusieurs fois.

• Graval, l'autre village du fromage...  
Ferme de la Vallée Haute, rue du Bois de la Vigne.  
Possibilité d'acheter le fromage qui porte le nom du village et visite sur rendez-vous.

\*\* Ce parcours reconnu d'intérêt sportif, environnemental et touristique est inscrit en niveau 2, au Plan Départemental des Espaces, Sites et Itinéraires relatifs aux sports de pleine nature (P.D.E.S.I.).



Document réalisé par le Pays Neufchâtelois avec le concours financier du Département de Seine-Maritime.

Crédit Photo : Pays Neufchâtelois



RANDONNÉE À PIED

Départ : Flamets-Fretils

Circuit 7 La Mare aux Daims \*\*

14 Km - 3h30

Difficulté

Toutes les couleurs de la Normandie



# Circuit 7

## La Mare aux Daims

14 km - 3h30 environ

Départ : Flamets-Fretils - Eglise

### AVIS DU RANDONNEUR



Région à faible densité de population ce secteur du canton de Neufchâtel est probablement celui qui est resté le plus fidèle à l'activité agricole traditionnelle. Les villages et hameaux traversés ont su également conserver un fort caractère rural. Ce circuit est recommandé aux randonneurs amateurs de grand calme.

**1** Depuis la **place du village** de Flamets-Fretils, 

**P** prenez la R.D.36 puis à droite la R.D.102, en direction de Beaussault, puis encore à droite en direction du hameau de Saussezemare. La route s'élève entre des haies brayonnes traditionnelles. Maintenez tout droit et retrouvez la R.D. 102 que vous prendrez sur votre droite.

**2** Prenez à droite un chemin étroit entre les haies bocagères. A la croisée de chemins, continuez légèrement à gauche puis laissez le chemin pour une route descendante à droite. Prenez ensuite un chemin sur la gauche. Suivez la voie communale à droite puis la R.D.56 sur 2 km. Traversez le carrefour R.D.56/R.D.7 en direction de la Montagne.

**3** Prenez à droite le chemin des Hattingues. Vous atteignez la sortie du bois. Après 5 min, prenez un chemin montant sur la droite. Puis laissez-le en prenant une petite route sur la gauche et retrouvez un chemin à prendre à gauche.

**4** Vous retrouvez la R.D.7 qui vous mène à gauche au centre du village de Graval. Prenez à droite une voie communale : un **puits brayon**  est près de la mairie. Empruntez la rue de la vigne et passez devant la **mare pédagogique**  puis, prenez sur la gauche vers le bois de Humechon. Au bout du chemin, prenez à droite pour rejoindre la R.D.36. Suivez-la à droite pour retourner à votre point de départ.

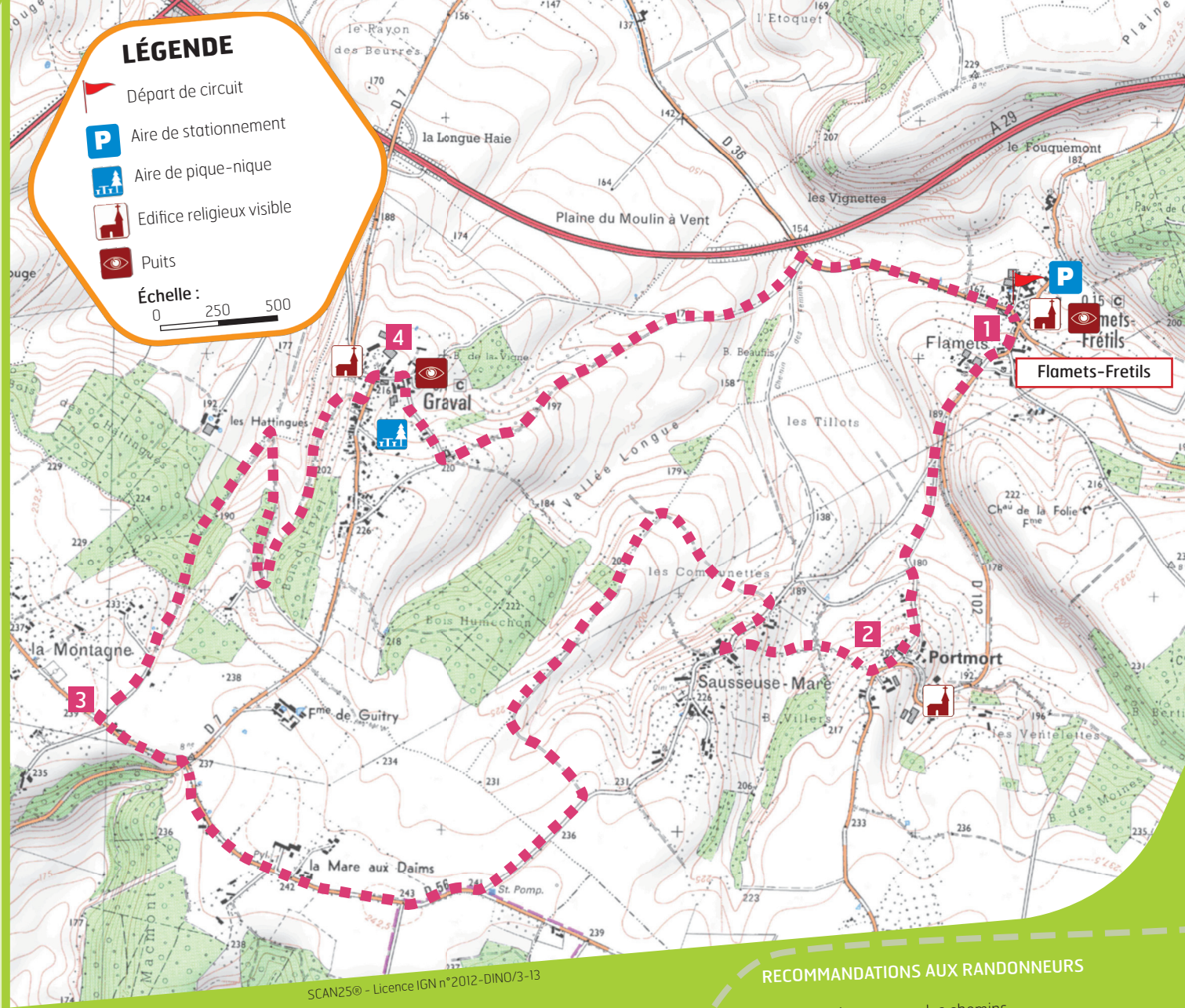
#### Balisateur du circuit

-  Bonne direction
-  Tourner à gauche
-  Tourner à droite
-  Mauvaise direction

### LÉGENDE

-  Départ de circuit
-  Aire de stationnement
-  Aire de pique-nique
-  Edifice religieux visible
-  Puits

Échelle : 0 250 500



SCAN25© - Licence IGN n°2012-DIN0/3-13

### POUR TROUVER SON CHEMIN

Sur la carte, le drapeau  indique le point de départ, matérialisé sur le terrain par un totem où figurent les informations relatives au circuit. Pour parcourir ce circuit, suivez les marques de peinture et les balises de jalonnement de couleur rose.

### RECOMMANDATIONS AUX RANDONNEURS

- Ne vous écartez pas des chemins
- Ne jetez rien, emportez vos déchets
- Tenez les chiens en laisse
- Ne pénétrez pas dans les propriétés privées
- Respectez la nature, les cultures, les animaux
- Pensez au travail des agriculteurs et des forestiers
- Attention aux croisements avec d'autres randonneurs (piétons, cavaliers, VTT)
- Respectez le code de la route
- En période de chasse, soyez prudent
- En forêt n'allumez pas de feu

