

Ça vaut le détour...



Crédit photo : Office intercommunal de tourisme de Fécamp

● **La Tour Lanterne**

Elle fut construite à l'initiative de l'abbé Maurice. Edifié le plus souvent au XII^e siècle, ce type de monument était à proximité des léproseries. La lampe était allumée lorsqu'un décès survenait afin de guider le défunt vers le repos éternel. Cette tour est liée à la présence de la léproserie de Miquetot et du cimetière de lépreux d'Ypreville.

● **Le calvaire d'Alventot**

Construit au XVI^e siècle, ce calvaire avait la réputation de guérir de l'ivresse et d'aider les jeunes enfants à marcher. Aujourd'hui encore, on peut y trouver en guise de remerciements des chaussures d'enfants, des gilets d'homme ou des fleurs.

● **La vallée de la Valmont**

Espace naturel sensible, cette vallée possède de nombreux étangs qui sont d'anciennes ballastières. Ces espaces recolonisés par la nature, abritent une multitude d'espèces animales : oiseaux d'eau, amphibiens et insectes. La flore y est aussi remarquable. Elle est traversée par la véloroute du Lin.

● **Les étangs collevillais**

Cet endroit vous permettra de pêcher la truite, seul ou en famille.
Les Etangs collevillais «Chez Xavier»
733, route de Gredolle 76400 Colleville
02 35 28 33 59

Infos conseils

Fécamp et ses environs

Au cœur de la côte d'Albâtre, Fécamp, ville d'Art et d'Histoire, et ses alentours offrent un florilège de paysages à découvrir au travers de circuits balisés entre mer et campagne. Partez à la découverte des valleuses, bois et châteaux, sillonnez la campagne cauchoise et ses champs multicolores et découvrez des villages charmants, un patrimoine architectural unique avec ses clos-masures et ses colombiers.

Renseignements

Office Intercommunal de Tourisme de Fécamp Sassetot-le-Mauconduit

10 rue des Fusillés
76540 Sassetot-le-Mauconduit

Tél : 02 35 10 29 59
www.fecamptourisme.com

Seine-Maritime Attractivité

Tél : 02 35 12 10 10
www.seine-maritime-tourisme.com



🚩 Départ : Angerville-la-Martel, mairie

Pour poursuivre son voyage

Office Intercommunal de Tourisme de Fécamp
Quai Sadi-Carnot 76400 Fécamp
02 35 28 51 01
www.fecamptourisme.com

Côte d'Albâtre - Fécamp Caux Littoral

Fécamp et ses environs

Randonnée en Seine-Maritime



Crédit photo : AVIVE



RANDONNÉE À PIED

Départ : Angerville-la-Martel

Circuit **4** La Tour Lanterne*

16,9 km - 4 h 30

Difficulté



Réalisation : AVIVE



Seine-Maritime
La Normandie impressionnante



GR® et le logotype FFRandonnée sont des marques déposées par la FFRandonnée, elles désignent les itinéraires identifiés sous le nom de « GR® », balisés de marques blanc-rouge. Ces itinéraires sont des créations de la FFRandonnée. Leur reproduction non autorisée, ainsi que de la marque GR constituent une contrefaçon passible de poursuites.

Circuit 4 La Tour Lanterne*

16,9 km – 4 h 30 environ

Départ : **Angerville-la-Martel**, mairie

AVIS DU RANDONNEUR

Au fil de ce circuit, vous découvrirez une partie de la vallée de la Valmont et les étangs de Colleville. Vous rencontrerez également des curiosités patrimoniales en lien avec les croyances locales.

D Prenez à gauche en direction d'Ypreville.

1 Tournez à droite route de la Tour Lanterne, vers le hameau d'Ypreville.

2 A la Tour lanterne, prenez l'impasse des Celliers jusqu'au bout puis le petit chemin.

3 Reprenez la rue de la Campagne à gauche puis à droite au prochain carrefour.

4 Suivez l'impasse des Hauts-d'Orival puis le chemin à droite avant le hameau.

5 Descendez toute la route d'Hougerville à gauche à l'opposé du château d'eau jusqu'au parcours sportif.

6 Là, prenez à gauche pour ressortir derrière la mairie. Puis à gauche à la sortie du lotissement pour rejoindre la véloroute du lin, derrière la poste.

Attention cette route est très passagère !

7 Sortez au niveau de l'ancienne gare pour passer sur le pont à droite, puis dirigez-vous vers les étangs à gauche ; suivez la route de Gredolle jusqu'au bout en direction du Bec-au-Cauchois.

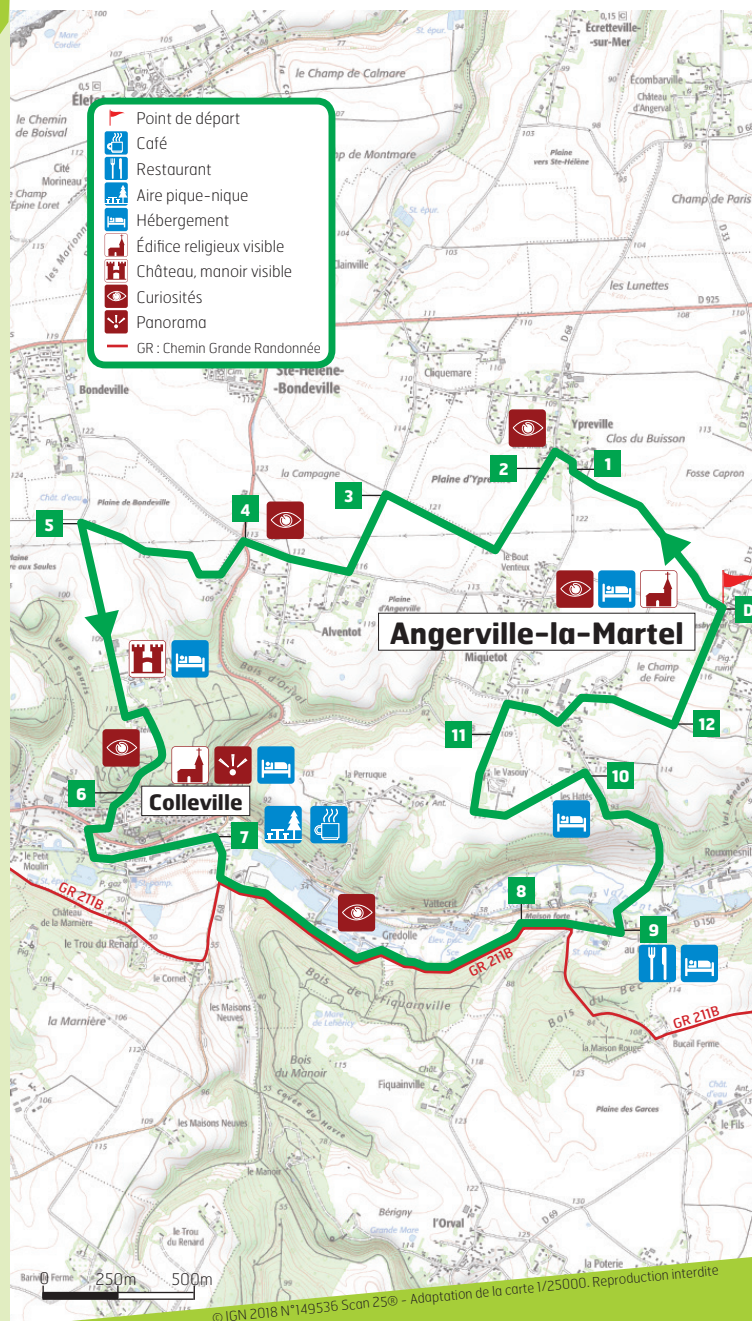
8 Tournez à droite à l'intersection et rejoignez le restaurant du Bec-au-Cauchois.

9 Traversez en direction de Rouxmesnil et continuez tout droit vers le chemin des Hâtés.

10 Prenez le sentier à gauche juste avant la maison, puis à droite rue du Vasouy.





11 Continuez sur la rue des Hêtres puis des Hâtés et rejoignez ensuite l'impasse de la Linerie.

12 Prenez à droite le chemin de la Passée pour rejoindre l'église.




© IGN 2018 N°149536 Scan 25® - Adaptation de la carte 1/25000. Reproduction interdite

BALISAGE DES CIRCUITS

-  Bonne direction
-  Tourner à gauche
-  Tourner à droite
-  Mauvaise direction



POUR TROUVER SON CHEMIN

Sur la carte, le drapeau  indique le point de départ matérialisé sur le terrain par un totem où figurent toutes les informations relatives au circuit. Pour parcourir le circuit, suivez les marques de peinture et les balises de jalonnement de couleur verte.

Les croyances locales



Crédit photo : Office intercommunal de tourisme de Fécamp

Le pays de Caux est une terre riche de croyances, nombreux sont les lieux qui y sont dédiés comme les églises, chapelles ou calvaires. Bien souvent, la population avait recours aux dévotions dans les lieux de culte pour demander la guérison d'un proche, la bonne santé des nourrissons... Dans l'église de Sainte-Hélène-Bondeville, dédiée à Saint Clair, la tradition veut que les pèlerins fassent sept fois le tour de l'église pour obtenir la guérison des yeux. Pour se souvenir du nombre de tours déjà effectués, ils le notaient sur le mur de l'église. Aujourd'hui, ces graffitis sont encore visibles à l'entrée du centre culturel de Sainte-Hélène-Bondeville.

Pour en savoir plus

Maison des Croyances, Vie d'Antan
et des Traditions du Terroir
18 rue de la Mairie, 76540 Saint-Pierre-en-Port.
06 22 82 60 27 - 06 50 12 89 21
maisonsdescroyances@yahoo.fr

RECOMMANDATIONS AUX RANDONNEURS

- Ne pas s'écarter des chemins.
- Ne rien jeter, emporter ses déchets.
- Tenir les chiens en laisse.
- Respecter la nature, les cultures, les animaux.
- Pensez au travail des agriculteurs et des forestiers.
- En période de chasse, soyez prudents.
- En forêt, n'allumez jamais de feu.
- Attention aux croisements avec d'autres randonneurs (piétons, cavaliers, VTT, ...).
- Ne pas pénétrer dans les propriétés privées.
- Ne pas marcher au bord ni au pied des falaises.