


Ça vaut le détour...



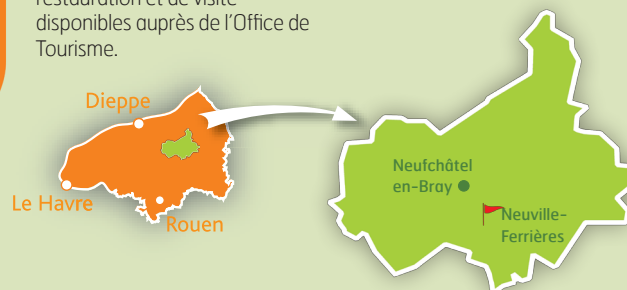
Infos conseils

### Le Pays Neufchâtelois

Randonner en Pays Neufchâtelois, c'est mieux comprendre nos paysages préservés, riches d'une flore et d'une faune exceptionnelles, notre bâti traditionnel composé de brique, torchis, colombage, ... Tout en vous promenant, vous apprécierez nos spécialités gourmandes (fromage neufchâtel, cidre, pommeau, calvados) directement chez le producteur, dans nos commerces ou sur le traditionnel marché du samedi matin à Neufchâtel-en-Bray.

### Références cartes et guides

Carte IGN 1/25 000 n°21090.  
Autres circuits de randonnée et informations pratiques relatives aux lieux d'hébergement, de restauration et de visite disponibles auprès de l'Office de Tourisme.



Départ : Neuville-Ferrières, Avenue Verte PN73

### Renseignements

Office de Tourisme  
du Pays Neufchâtelois  
Tél. : 02.35.93.22.96  
www.ot-pays-neufchateinois.fr

Seine-Maritime Tourisme  
Tél. : 02.35.12.10.10  
www.seine-maritime-tourisme.com

Randonnée en Seine-Maritime

Pays de Bray

Le Pays Neufchâtelois



- Le Sentier pédagogique de la Houpperie révèle au visiteur une flore caractéristique grâce aux panneaux descriptifs placés le long du chemin.
- La Halte de l'Avenue Verte vous accueille au PN73. L'aire de pique-nique abritée et équipée de toilettes publiques est entourée d'un jardin thématique.
- L'église Notre-Dame, en grès ferrugineux, a fait l'objet d'une restauration en 2003-2004.



Crédit Photo : Pays Neufchâtelois



RANDONNÉE À PIED

Départ : Neuville-Ferrières

Circuit 10 Vers les Bois de Neuville-Ferrières

7 Km - 1h45

Difficulté

Toutes les couleurs  
de la Normandie





# Circuit 10

## Vers les Bois de Neuville-Ferrières

7 km - 1h45 environ

Départ : Neuville-Ferrières  
Avenue Verte PN73

### AVIS DU RANDONNEUR

Vous pourrez mieux comprendre le patrimoine bâti de Neuville-Ferrières, grâce aux panneaux illustrés le long de ce circuit. Dans ce village particulièrement fleuri, différentes bornes vous permettront également de découvrir les essences plantées. Le Café de Pays vous accueillera pour une pause gourmande.

**1** Départ de l'Avenue Verte en suivant la R.D. 117.

**P** Sortez de l'Avenue Verte en suivant la R.D. 117. Ne manquez pas d'admirer la **demeure seigneuriale** à gauche. Traversez la Béthune et continuez votre route sur la gauche. En face du Café de Pays, montez les escaliers en direction de l'église.

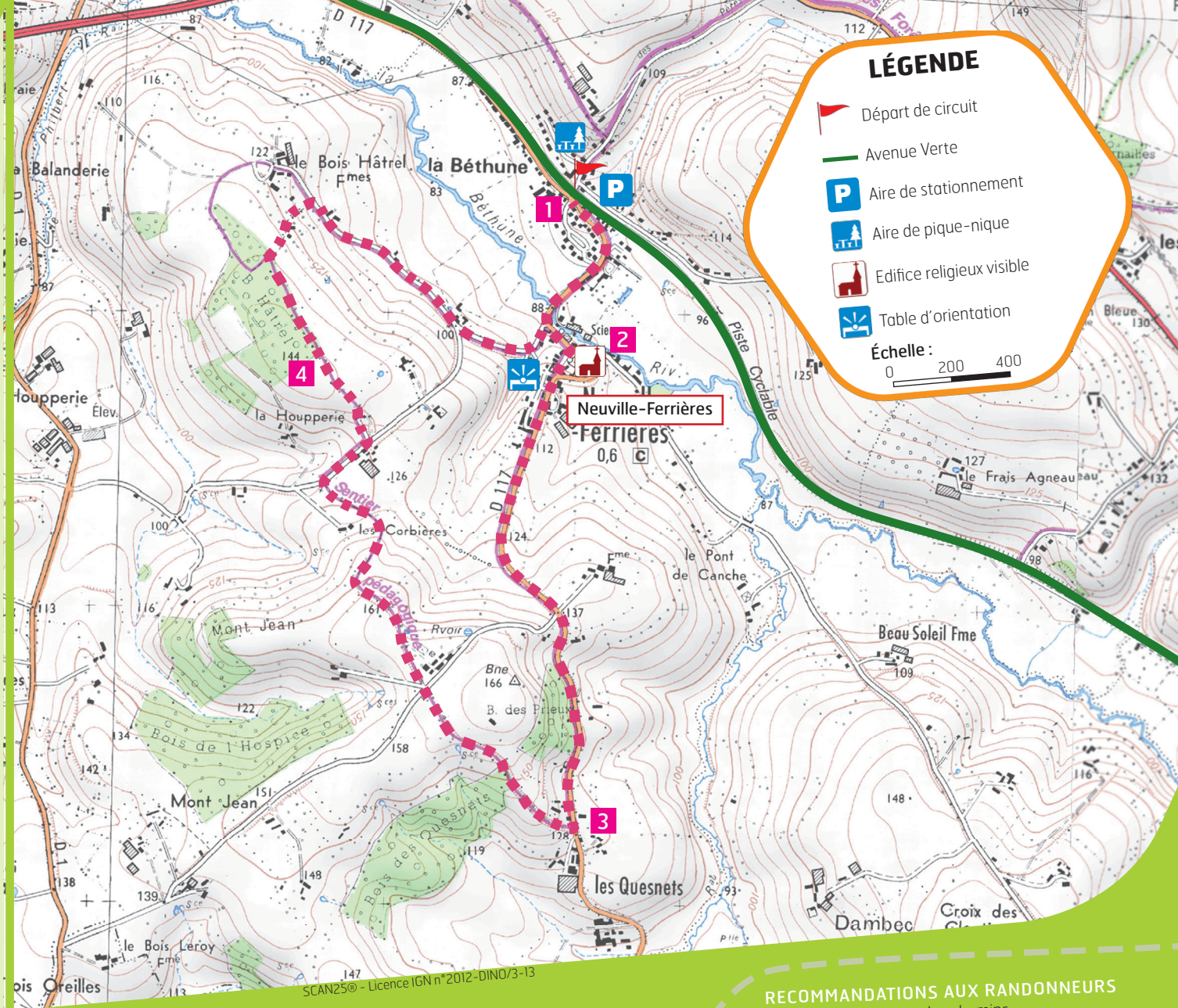
**2** Sur votre droite, derrière le **presbytère**, vous pourrez découvrir un panorama sur la Boutonnière du Pays de Bray illustré par une **table d'orientation**. Reprenez votre route en passant devant la mairie et retrouvez la R.D.117.

**3** Prenez le chemin sur votre droite, traversez une voie communale menant au Mont Jean et continuez sur le **sentier pédagogique**. Au niveau du **calvaire de la Houpperie**, vous retrouvez une voie communale que vous longez sur quelques mètres pour ensuite prendre un chemin à gauche.

**4** Vous longez le Bois Hâtrél puis prenez à gauche la voie communale qui vous ramène vers la Béthune. Suivez la R.D.117 qui vous ramène à votre point de départ sur l'Avenue Verte.

#### Balises du circuit

-  Bonne direction
-  Tourner à gauche
-  Tourner à droite
-  Mauvaise direction



### POUR TROUVER SON CHEMIN

Sur la carte, le drapeau  indique le point de départ, matérialisé sur le terrain par un totem où figurent les informations relatives au circuit. Pour parcourir ce circuit, suivez les marques de peinture et les balises de jalonnement de couleur rose.

### RECOMMANDATIONS AUX RANDONNEURS

- Ne vous écartez pas des chemins
- Ne jetez rien, emportez vos déchets
- Tenez les chiens en laisse
- Ne pénétrez pas dans les propriétés privées
- Respectez la nature, les cultures, les animaux
- Pensez au travail des agriculteurs et des forestiers
- Attention aux croisements avec d'autres randonneurs (piétons, cavaliers, VTT)
- Respectez le code de la route
- En période de chasse, soyez prudent
- En forêt n'allumez pas de feu