

Ça vaut le détour...



### L'église Saint-Pierre, Épretot

L'église Saint-Pierre d'Épretot a été construite au XII<sup>ème</sup> siècle. Remaniée durant plusieurs siècles, elle possède l'un des plus vieux clochers (1614) du territoire de Caux Estuaire. Admirez l'if planté à l'entrée de l'église, arbre funéraire et gardien symbolique du repos éternel des défunts pour les Normands. Cet arbre représente l'immortalité grâce à son importante longévité, il n'est donc pas rare de le trouver dans les cimetières. Attention, l'if contient un très fort poison pour les animaux, c'est pourquoi les croquemorts n'y attachaient jamais leurs chevaux !

Si vous trouvez les portes de l'église fermées, les clefs sont à la mairie !

Infos conseils

### Sainneville-sur-Seine

Le nom de Sainneville-sur-Seine vient du mot *Sanavilla* puis *Sainevilla* qui signifie "la ville saine", au sens de "domaine rural fertile". Le village est étendu et se compose de plusieurs hameaux (Le Clos Viger, La Mare Violette, la Cour Souveraine...) dispersés autour du centre-bourg. Les Sainnevillais et les Sainnevillaises sont les habitants de la commune.

### Épretot

Le nom de la commune vient du mot scandinave *Espretot*, composé du mot *topt* signifiant "village" et du mot *Sprot*, "nom d'homme". La commune se situe à mi-chemin entre Le Havre et Bolbec et profite de sa position pour devenir un village étape. À la Révolution, la commune est rebaptisée Saint Pierre de la Botte du même nom que son relais de poste. Les vitraux de l'église représentant Saint Christophe, le Saint patron des voyageurs, rappellent que la commune a toujours été un lieu de passage et d'accueil. Les Épretotais et les Épretotaises sont les habitants de la commune.

### Références guides

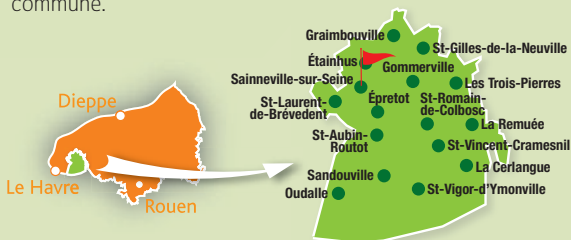
IGN Série Bleue (1/25000)  
N°1710 ET  
Le Havre / Étretat / PNR  
Boucles de la Seine Normandie



Tél. : 09 53 82 34 96  
contact@rando76.fr  
www.rando76.fr

### Renseignements

Point Information Tourisme  
5 rue Sylvestre Dumesnil 76 430  
Saint-Romain-de-Colbosc  
Tél. : 02 35 13 86 49  
www.caux-estuaire.fr  
Seine-Maritime Tourisme  
Tél. : 02 35 12 10 10  
www.seine-maritime-tourisme.com



Départ : Sainneville-sur-Seine, Salle des fêtes



Document réalisé par Caux Estuaire avec le concours financier du Département de Seine-Maritime

Randonnée en Seine-Maritime

# Vallons en Pointe de Caux Saint-Romain-de-Colbosc et ses environs



RANDONNÉE À PIED

## Circuit 3 Le Grésésé

Départ Salle des fêtes de Sainneville-sur-Seine  
4,5 km - 1h environ  
Difficulté

Conception : BDSA - Crédit photos : © Peggy Godreuil, © Vincent Rustuel, © IGN Paris-2010.



## Circuit 3 Le Grénesé

4,5 km - 1h environ

Départ : **Sainneville-sur-Seine**,  
Salle des fêtes


### AVIS DU RANDONNEUR

Circuit familial à travers la campagne cauchoise.

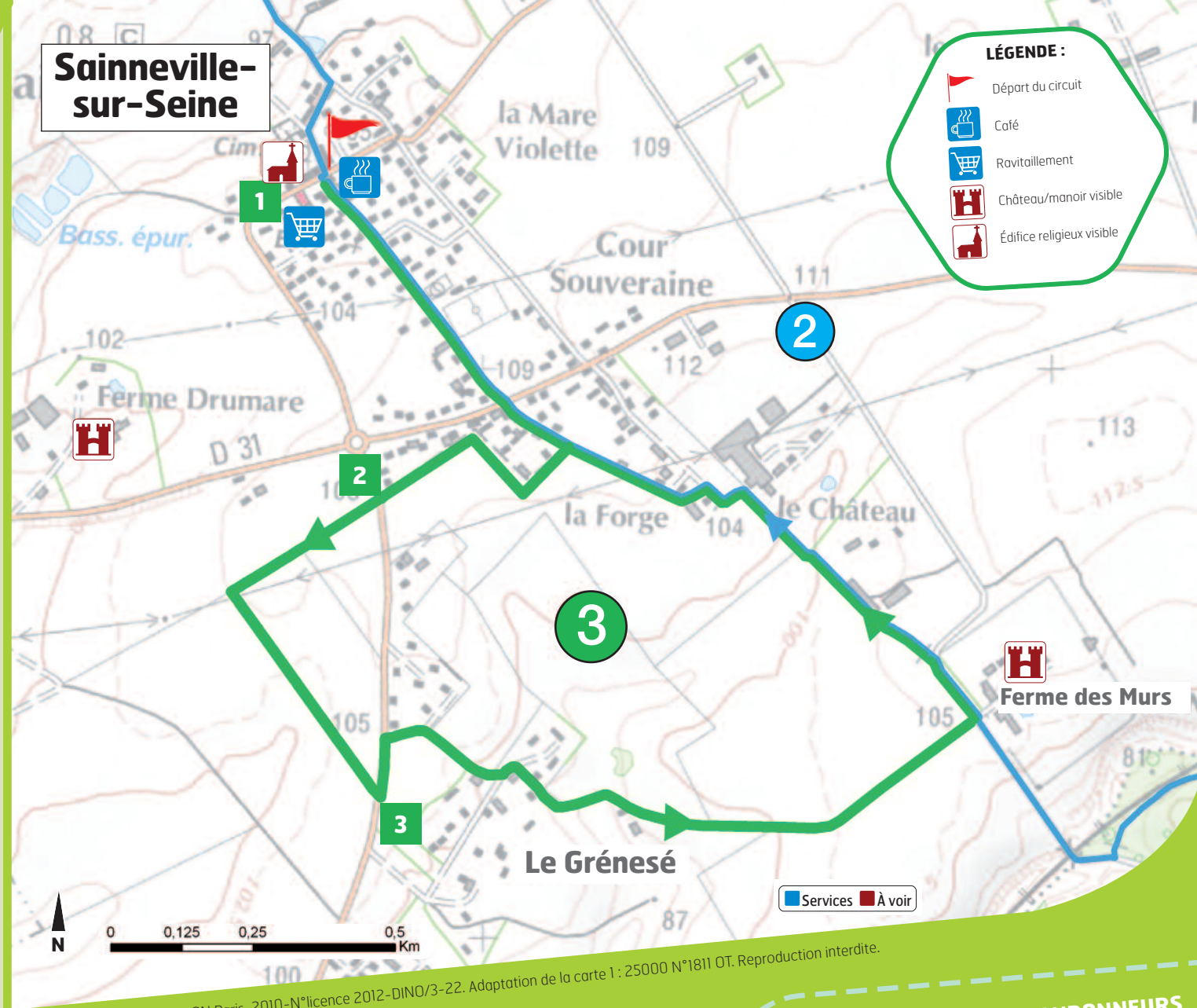
**1** Prenez la route des Sports jusqu'à la rue de la Cour Souveraine que vous traverserez. Continuez le long du chemin de la Forge avant de prendre un chemin sur votre droite.

**2** Au bout du chemin, traversez la D234 appelée route de Saint-Laurent et poursuivez votre randonnée sur un chemin longeant les champs jusqu'à un croisement de deux chemins d'herbe, où vous tournerez à gauche.

**3** Tournez à gauche et longez la D234 pendant quelques minutes puis prenez la route sur votre droite vers le lieu-dit le Grénesé.



## Sainneville-sur-Seine



### LÉGENDE :

- Départ du circuit
- Café
- Ravitaillement
- Château/manoir visible
- Édifice religieux visible

### BALISAGE DU CIRCUIT

- Bonne direction
- Tourner à gauche
- Tourner à droite
- Mauvaise direction

Circuit n°2 au départ de l'Église d'Étainhus

### POUR TROUVER SON CHEMIN

Sur la carte, le drapeau indique le point de départ matérialisé sur le terrain par un totem où figurent les informations relatives au circuit.  
Pour parcourir le circuit, suivez les marques de peinture et les balises de jalonnement de couleur verte.

### RECOMMANDATIONS AUX RANDONNEURS

- Ne pas s'écarter des chemins
- Ne rien jeter, emporter ses déchets
- Ne pas pénétrer dans les propriétés privées
- Respecter la nature, les cultures, les animaux
- Penser au travail des agriculteurs et des forestiers
- Attention aux croisements avec d'autres randonneurs (piétons, cavaliers, VTT)
- En période de chasse, soyez prudents
- En forêt, n'allumez jamais de feu

© IGN Paris-2010-N°licence 2012-DINO/3-22. Adaptation de la carte 1 : 25000 N°1811 OT. Reproduction interdite.