

Ça vaut le détour...



L'église Saint-Jacques, Étainhus

L'église Saint-Jacques d'Étainhus est une église romane édifée au XII^{ème} siècle. Observez à l'extérieur, la corniche ornée de modillons, ainsi qu'un mur percé d'une fenêtre servant autrefois à la confession des lépreux. À l'intérieur, découvrez la nef reconstruite entre 1904 et 1908 ainsi que le chœur, partie la plus authentique de l'édifice et admirez un tabernacle en forme d'église de la fin du XIX^{ème} siècle et la verrière de 1897.

Si vous trouvez les portes de l'église fermées, les clefs sont à la mairie !

Infos conseils

Graimbouville

La commune de Graimbouville doit son nom à *Grimbovilla* signifiant "le fief de Grimboldus", nom d'origine germanique. Une présence gallo-romaine est supposée sur son territoire avec la découverte d'une monnaie d'époque, de vestiges d'une ferme et de sépultures gauloises. Les Graimbouvillais et les Graimbouvillaises sont les habitants de la commune.

Étainhus

Le nom de la commune d'Étainhus, vient du mot *Esteinhuus* au XII^{ème} siècle puis *Esteinhus* au XIII^{ème} siècle qui signifie en anglo-scandinave "maison de pierre", *stein* pour pierre et *hus* pour maison. En 1896, fut inaugurée une ligne de tramway à vapeur, aujourd'hui disparue, entre la commune et Saint-Romain-de-Colbosc, chef-lieu du Canton. Les Stainhusiens et les Stainhusiennes sont les habitants de la commune.

Références guides

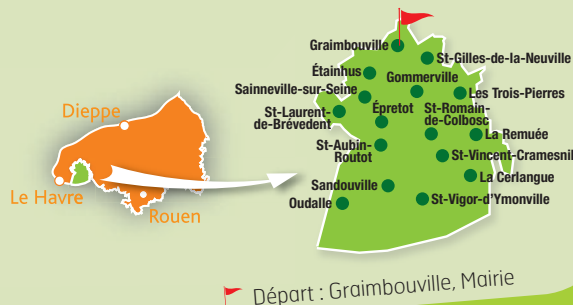
IGN Série Bleue (1/25000)
N°1710 ET
Le Havre / Étretat / PNR
Boucles de la Seine Normandie



Tél. : 09 53 82 34 96
contact@rando76.fr
www.rando76.fr


Renseignements

Point Information Tourisme
5 rue Sylvestre Dumesnil 76 430
Saint-Romain-de-Colbosc
Tél. : 02 35 13 86 49
www.caux-estuaire.fr
Seine-Maritime Tourisme
Tél. : 02 35 12 10 10
www.seine-maritime-tourisme.com



Randonnée en Seine-Maritime

Vallons en Pointe de Caux Saint-Romain-de-Colbosc et ses environs



RANDONNÉE À PIED Circuit 1 L'Aumône

Départ Mairie de Grainbouville
7 km - 1h45 environ
Difficulté



Document réalisé par Caux Estuaire avec le concours financier du Département de Seine-Maritime

Conception : BDSA - Crédit photos : © Peggy Godreuil, © Vincent Rustuel, © IGN Paris-2010.



Circuit 1 L'Aumône

7 km - 1h45 environ

Départ : **Graimbouville**, Mairie

AVIS DU RANDONNEUR

Itinéraire sur le plateau cauchois entre champs et pâturages.

1 Prenez la route d'Étainhus vers l'église de Graimbouville. Tournez à gauche au rond-point sur la route de Saint-Romain-de-Colbosc. Puis, laissez une route sur votre droite et attendez le second carrefour pour emprunter la route d'Angerville sur votre droite.

4 Dans le virage, prenez la route sur votre gauche qui se termine par un chemin. Au bout de ce dernier, tournez à droite pour retrouver la route de Saint Jacques. Attention aux véhicules qui circulent sur cette route ! Pensez à vous mettre sur le bas côté et en file indienne.

2 Au carrefour, deux choix s'offrent à vous : continuer la boucle en tournant à droite ou emprunter la variante pour raccourcir votre circuit en prenant à gauche. Attention, la variante n'est pas balisée.

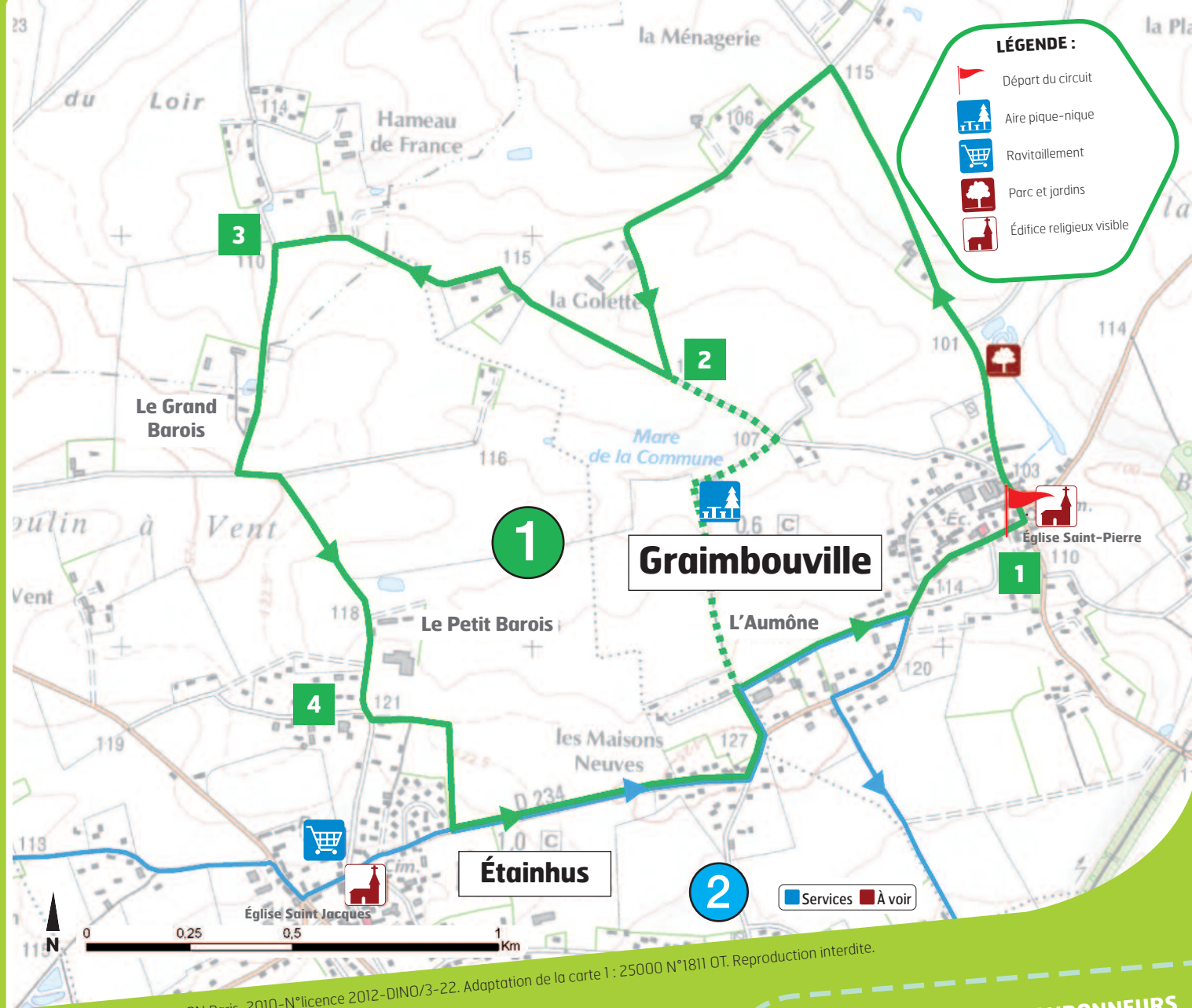
3 Tournez à gauche sur la route du Hameau de France. Passez devant la ferme du Grand Barois puis continuez à gauche au prochain carrefour.



BALISAGE DU CIRCUIT

- Bonne direction
- Tourner à gauche
- Tourner à droite
- ➔ Mauvaise direction

■ Circuit n°2 au départ de l'Église d'Étainhus



© IGN Paris-2010-N°licence 2012-DINO/3-22. Adaptation de la carte 1 : 25000 N°181 OT. Reproduction interdite.

POUR TROUVER SON CHEMIN

Sur la carte, le drapeau ▄ indique le point de départ matérialisé sur le terrain par un totem où figurent les informations relatives au circuit. Pour parcourir le circuit, suivez les marques de peinture et les balises de jalonnement de couleur verte. Attention, la variante n'est pas balisée.

RECOMMANDATIONS AUX RANDONNEURS

- Ne pas s'écarter des chemins
- Ne rien jeter, emporter ses déchets
- Ne pas pénétrer dans les propriétés privées
- Respecter la nature, les cultures, les animaux
- Penser au travail des agriculteurs et des forestiers
- Attention aux croisements avec d'autres randonneurs (piétons, cavaliers, VTT)
- En période de chasse, soyez prudents
- En forêt, n'allumez jamais de feu